



natuurpunt

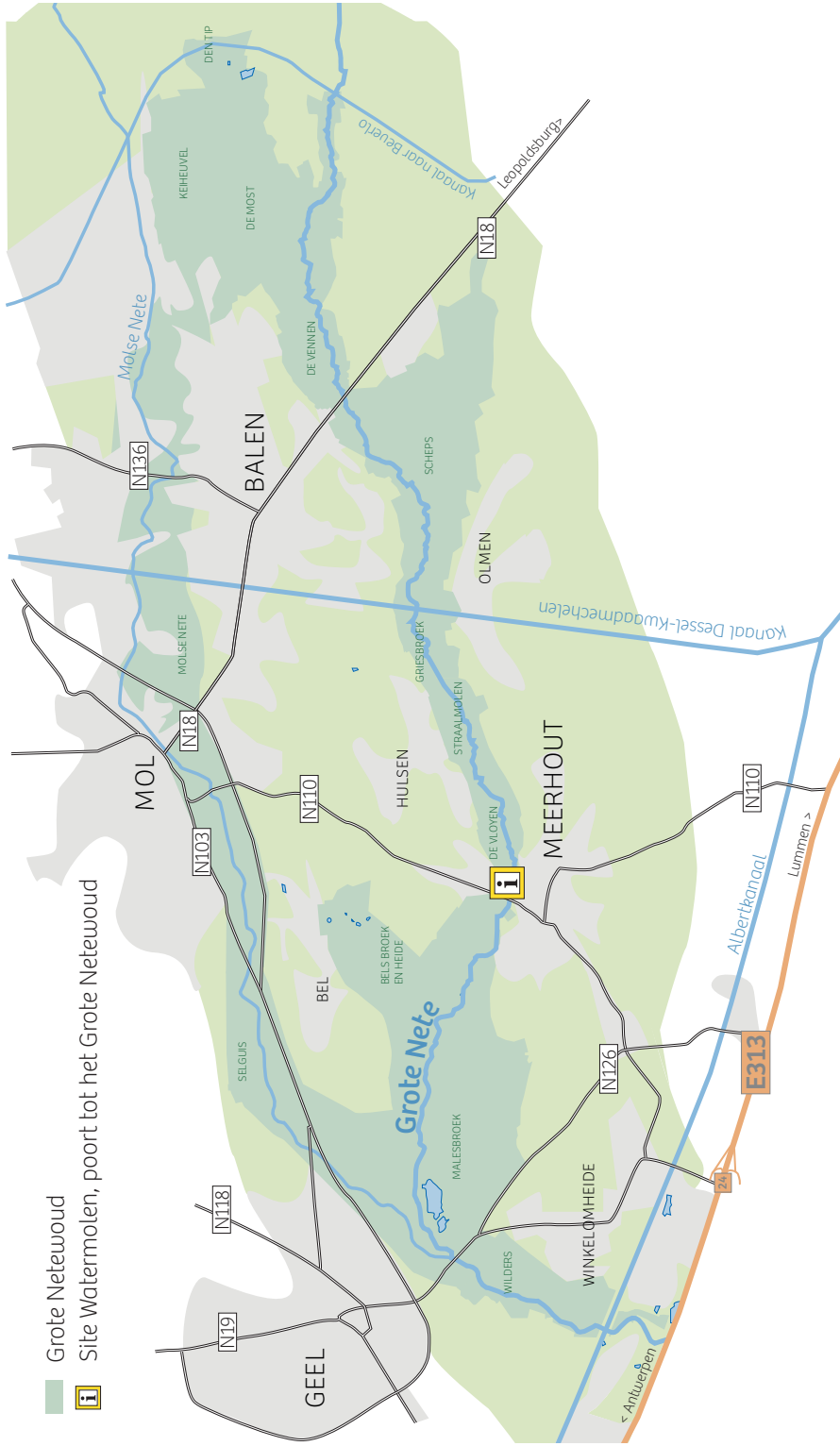
ONTDEK HET GROTE NETEWOUd

9

verrassende
wandelingen



Regio Grote Netewoud



ONTDEK DE NATUUR


in het Grote Netewoud

Europese natuur.....	p.6
Bezoekerscentrum.....	p.8
Site De Watermolen.....	p.9
De Vloyen.....	p.10
Bels Broek en Heide.....	p.14
Griesbroek.....	p.18
Scheps.....	p.22
De Vennen.....	p.26
De Most-Keiheuvel.....	p.30
Meerdaagse wandelingen.....	p.34
Natuurgebieden in de omgeving.....	p.38
Legende.....	p.42



Sperwer



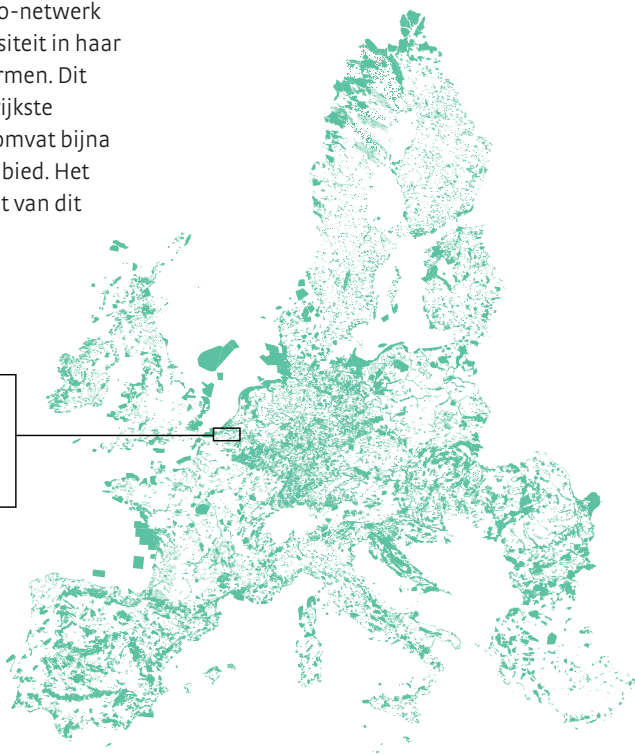
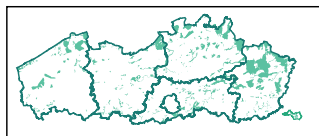


In het hart van de Kempen, tussen Balen, Meerhout, Geel en Mol slingert de Grote Nete door het landschap. Langs de Grote Nete herstelden Natuurpunt en het Agentschap voor Natuur en Bos (ANB) al flink wat natuur en zijn er dankzij de inzet van talrijke vrijwilligers prachtige natuurgebieden ontstaan, Bels Broek en Heide, Griesbroek, Scheps, De Vennen en De Most – Keiheuvel. Natuurpunt en het ANB willen, samen met verschillende partners, de volgende jaren die gebieden met elkaar verbinden zodat er één grote brok natuur ontstaat: **het Grote Netewoud**. Geniet alvast van unieke stuifduinen, zeldzame broekbossen, bloemrijke graslanden en mooie heide!

EUROPESE NATUUR

Europa herbergt een enorme variatie aan natuur en landschappen, van moerassen over hooggebergten tot bossen en uitgestrekte heidelandschappen waarbij elk van die landschappen een reeks specifieke soorten huisvest. Om al die natuurpracht te behouden voor de toekomst legde de Europese Unie het Natura 2000-netwerk vast. Europa wil zo de biodiversiteit in haar lidstaten behouden en beschermen. Dit netwerk beschermt de belangrijkste natuurgebieden in Europa en omvat bijna 18% van het Europese grondgebied. Het Grote Netewoud maakt deel uit van dit Natura 2000-netwerk.

Natura2000-netwerk



LIFE

Het LIFE-fonds voorziet in een belangrijke cofinanciering voor projecten die de natuurwaarden in het Natura 2000-netwerk versterken. LIFE geeft Natuurpunt en het ANB de kans belangrijke stappen voorwaarts te zetten in het beschermen of herstellen van belangrijke natuurgebieden.

LIFE geeft Natuurpunt de kans belangrijke stappen voorwaarts te zetten in het beschermen of herstellen van belangrijke natuurgebieden.

LIFE Grote Netewoud

Als er een habitat typisch is voor Vlaanderen dan zijn het broekbossen. In vrijwel alle Kempische beekdalen vind je ze. Elders in Europa is dit habitat veel zeldzamer, het kreeg daarom de hoogst mogelijke beschermingsgraad binnen de Europese richtlijnen. In LIFE Grote Netewoud wil Natuurpunt vooral inzetten op het vergroten en versterken van de oppervlakte broekbossen. Zo vormt zich op lange termijn het grootste broekbos van Vlaanderen.

Buiten broekbossen is er ook aandacht voor de Grote Nete en andere beken in het gebied. De Vlaamse Milieumaatschappij en de Provincie Antwerpen herstellen de natuurlijke structuur van de waterlopen en lossen een aantal vismigratieknelpunten op. Voor de bezoekers leggen we nieuwe wandelpaden aan.



LIFE Most- Keiheuvel

Helemaal stroomopwaarts in de vallei van de Grote Nete, op de westrand van het Kempens plateau bevindt zich het natuurgebied Most-Keiheuvel. Wat dit gebied ecologisch zo bijzonder maakt is de nagenoeg intacte overgang van de droge landduin (Keiheuvel) naar een natte, met kwel gevoede, venige depressie (Most). Met het Life+ project wil het Agentschap de landduin- en laagveenhabitats verder uitbreiden en versterken.



BEZOEKERSCENTRUM GROTE NETEWOOD

In het midden van het Grote Netewoud ligt het Bezoekerscentrum Grote Netewoud. Op een groene en historische site stroomt de Grote Nete letterlijk door het gebouw. Je kan er terecht voor informatie over de natuurgebieden van het Grote Netewoud, een pauzemoment met een drankje, deelname aan cursussen en talrijke evenementen.

Rondom het centrum loopt een vistrap, aangelegd door de Vlaamse Milieumaatschappij. Langs de oevers van die vistrap is het aangenaam verpozen op het terras.

Bezoekerscentrum Grote Netewoud
Watermolen 8
2450 Meerhout

Openingsuren

April - oktober: open van 11u tot 18u
November - maart: open van 11u tot 17u
Maandag gesloten.

Parking

Fietsenparking voor de deur.
Autoparking op de hoek van Melsebaan en Lil, Meerhout.



SITE DE WATERMOLEN: DÉ TOEGANGSPOORT TOT HET GROTE NETEWOUD

Wandeltellers bevestigen dat steeds meer bezoekers hun weg vinden naar de natuurgebieden van het Grote Netewoud. Met de aankoop van de 17de eeuwse Watermolen van Meerhout zette Natuurpunt begin 2016 een grote stap vooruit richting een duurzaam bezoekersonthaal voor het Grote Netewoud. Samen met de gemeente Meerhout en de Vlaamse Milieumaatschappij wil Natuurpunt de site van de Watermolen verder ontwikkelen tot een groene oase met ruimte voor ontmoeting, informatie en ontspanning.

Help jij mee het water- rad te laten draaien?

Natuurpunt hoopt door middel van crowdfunding voldoende middelen op te halen om het waterrad opnieuw te laten draaien en de restauratie van het gebouw te helpen financieren.

Je kan een vrijwillige gift doen op het rekeningnummer BE56 2930 2120 7588 met vermelding van 'F-04013 Watermolen Meerhout'. Elke gift is broodnodig en vanaf 40 euro krijg je een fiscaal attest. Op die manier bouw jij zelf mee aan dé trekpleister voor onze regio.



DE VLOYEN, HET TOTTERPAD

In de onmiddellijke omgeving van het bezoekerscentrum bevindt zich het kleinste natuurgebied van het Grote Netewoud: 'De Vloyen', lokaal ook wel 'De Vloei' genoemd.

Het karakter van dit gebied kan je afleiden uit de naam: dit is het voormalige overstromingsgebied (overvloeien) van de Grote Nete. In 2015 werd het gebied ontsloten voor wandelaars door de toevoeging van een nieuwe wandelbrug.

De Totterbrug is een avontuurlijke boomstambrug over de Grote Nete en refereert naar de doelsoort de otter die hier in de jaren '50 van de vorige eeuw voor het laatst werd opgemerkt. Uiteraard is het ook een knipoog naar het 'totteren', struikelen, vallen. Wie een voorproefje wil van wat je in het Grote Netewoud kan verwachten, kan hier terecht voor een korte wandeling van 1,6 km, het Totterpad.



😊 **Totterpad**

Volg Bernard de bever en ontmoet zijn vrienden de ijsvogel, hagedis en meerleermuis. Maar pas op dat je onderweg niet tottert! Of net wel natuurlijk, want het is daar heel oké om lekker vuil te worden.





Contact

Bezoekerscentrum Grote Netewoud
bc.grotenetewoud@natuurpunt.be
014-21 34 50

Jouw steun voor dit project

IBAN = BE56 2930 2120 7588
BIC = GEBABEBB
Natuurpunt
Coxiestraat 11, 2800 Mechelen
Vermeld Project 7763 - Bels Broek en Heide.

Voor giften vanaf 40 euro krijg je een fiscaal attest.



Weidebeekjuffer

De Vloyen, het Totterpad

Lengte: 1,6 km

Start

Bezoekerscentrum Grote Netewoud,
Watermolen 8, 2450 Meerhout

Toegankelijkheid

Laarzen zijn aangewezen. De Totterbrug is een 'avontuurlijke wandelbrug' en biedt een kleine uitdaging die de meeste wandelaars probleemloos aankunnen. Door het natte karakter van het gebied is de wandeling niet geschikt voor kinderwagens of rolstoelen. Honden zijn welkom aan de leiband.

Openbaar vervoer

Station Geel, bus 299 tot halte Meerhout Markt. Dan 600m naar bezoekerscentrum.
Station Mol, bus 20 tot halte Meerhout Watermolen. Dan 50 m tot bezoekerscentrum.

Fietsknooppunten

tussen fietsknooppunt 65 en 43 op het netwerk.

Parking

Parking op de hoek Lil, Molse Baan.

Horeca

aan het bezoekerscentrum



Otter

De otter zwemt nog niet in de Grote Nete maar dankzij het natuurherstel van LIFE Grote Netewoud hopen we hem snel weer te zien. Nadat hij een aantal jaar geleden in Vlaanderen uitgestorven werd verklaard, is de otter opnieuw gespot in onze contreien. Wie ziet de eerste in het Grote Netewoud?

BELS BROEK EN HEIDE

Tussen Geel en Meerhout ligt een stukje Kempen zoals je dat nog maar zelden vindt: hectaren landduinen. Wie zin heeft in een afwisselende uitwaaiwandeling kan vanuit het Bezoekerscentrum richting Bels Broek & Hei. Je volgt de vallei van de Grote Nete om vervolgens via het Bels Broek de open vlakte van de Belse Heide over te steken en de imposante stuifduinen te bewonderen. In de lente kan je de witte bloemen van de kamperfoelie ruiken. In de laagtes vallen elzen en dotterbloemen op en fladderen

juffers en libellen. Op de landduinen maak je kennis met de kracht van het zand. Je voelt en ziet het overal. Een avontuurlijk landschap dat garant staat voor een mooie natuureervaring.

Hier kan je wandelen,
zandkastelen bouwen
of gewoon lekker rustig
rondslenteren.





Struikhei



Levendbarende hagedis



Harkwespe



Info

Bezoekerscentrum Grote Netewoud
014-21 34 50
bc.grotenetewoud@natuurpunt.be
www.grotenetewoud.be

Afdeling

Natuurpunt Geel-Meerhout

Contactpersoon

Luc Van den Bergh

Jouw steun voor dit project

IBAN = BE56 2930 2120 7588
BIC = GEBABEBB

Natuurpunt

Coxiestraat 11, 2800 Mechelen
Vermeld Project 7763 - Bels Broek en Heide.

Voor giften vanaf 40 euro krijg je een fiscaal attest.

Bels Broek en Heide

Rode wandeling: 9,1 km

Ook beschikbaar in de routeapp:
www.natuurpunt.be/routeapp

Blauwe wandeling: 14,5 km

Start

Bezoekerscentrum Grote Netewoud,
Watermolen 8, Meerhout.

Toegankelijkheid

Stapschoenen aangewezen. De meeste paden zijn geschikt voor kinderwagens met grote wielen. Het bezoekerscentrum is toegankelijk voor rolstoelgebruikers. Honden, aan de leiband, zijn overal welkom.

Openbaar vervoer

Station Geel, bus 299 tot halte Meerhout Markt. Dan 600m naar bezoekerscentrum.
Station Mol, bus 20 tot halte Meerhout Watermolen. Dan 50 m tot bezoekerscentrum.

Wandelknooppunten

9,1 km – rood op de kaart. Volg de knooppunten 71-18-17-86-92-95-96-98-36-37-41-47-48-33-32-88-89-17-86-85-18-71

14,5 km – blauw op de kaart. Volg de knooppunten 71-18-17-86-92-95-96-98-99-23-24-2-3-25-62-63-22-21-38-37-41-47-48-33-32-88-89-17-86-85-18-71

Parking

Parking op de hoek Lil, Molse Baan.

Horeca

- Bezoekerscentrum Grote Netewoud
- Taverne de Volmolen: Verlaat het traject op knooppunt 48 en volg richting 49.
- Luihoeve: Verlaat het blauwe traject op knooppunt 63 en volg 17 – 16.



Boomvalk

Zie je precies een grote gierzwaluw over de vennen liggen dan is de kans groot dat het de boomvalk is. Deze elegante en behendige roofvogel jaagt vooral op grote insecten zoals libellen en kan zelfs kleine vogels pakken in de vlucht. Libellen vind je in Bel in overvloed rond de vennen. Al 36 soorten werden hier gespot sinds de werken van het vorige LIFE-project. Een mooi schouwspel zowel voor de wandelaar als voor de boomvalk.



GRIESBROEK, BALEN

In het Griesbroek kan je genieten van de broekbossen langs de boorden van de prachtig meanderende Grote Nete.

Broekbossen zijn uniek en jammer genoeg wereldwijd bedreigd. Ze herbergen heel wat zeldzame moerasplanten en dieren. Veel soorten vinden hier een thuis zoals de waterral en de blauwborst.

Binnen het LIFE-project vormt Natuurpunt een heel aantal visvijvers langs het kanaal om tot een groot moeras met een overgang van open water naar broekbos. Zo maken we de overgang naar de bestaande broekbossen van het Griesbroek. De bever is al gespot in het Grote Netewoud, hopelijk vindt ook de otter zijn weg. De natuur is er helemaal klaar voor.

Aan de Straalmolen, een van de laatste professioneel werkende watermolens in Vlaanderen, loste de Vlaamse Milieumaatschappij een vismigratieknelpunt op door een bypass te maken tussen de Grote Nete en de Heilooop. De werking van de molen blijft verzekerd en de vissen kunnen passeren, een win-win voor natuur en mens. Ondertussen vormde het ANB de voormalige viskweekvijvers om tot een rietmoeras waar veel vogels een thuis zullen vinden.

Veldparelmoervlinder

Deze prachtige en zeldzame dagvlinder uliegt nog rond in het Griesbroek. Dankzij gericht beheer van het lokale beheerteam kan de soort zich ook uitbreiden.

De wildernis van het Grote Netewoud zal voor een groot deel gevormd worden door zogenaamde “broekbossen”. Daarin vind je elzen en wilgen die met hun wortels in het water staan.





Bever



Waterral



Afdeling

Afdeling Balen-Nete


Contactpersoon

Tom Schildermans
tom.schildermans@skynet.be

Jouw steun voor dit project

IBAN = BE56 2930 2120 7588
BIC = GEBABEBB
Natuurpunt
Coxiestraat 11, 2800 Mechelen
vermeld project 7118, Griesbroek

Voor giften vanaf 40 euro krijg je een fiscaal attest.



Griesbroek

Lengte: 4,3 km

Ook beschikbaar in de routeapp:
www.natuurpunt.be/routeapp

Start

Aan wandelknooppunt 4
onder brug over Kanaal Dessel-
Kwaadmechelen
St. Anneke, Balen

Toegankelijkheid

Stevige stapschoenen of laarzen
aangewezen, het gebied kan
zeer nat zijn. De boomstambrug op de
route vormt een kleine uitdaging die
de meeste wandelaars probleemloos
aankunnen.
Honden zijn welkom aan de leiband.

Wandelknooppunten

4,3 km, start 4-80-81-82-83-groene
bewegwijzering-81-80-4

Vind je het echt te nat, dan kan je via
knooppunten 81 - 85 - 13 en 14 met droge
voeten aan 83 geraken (+2,5 km).

Bereikbaarheid

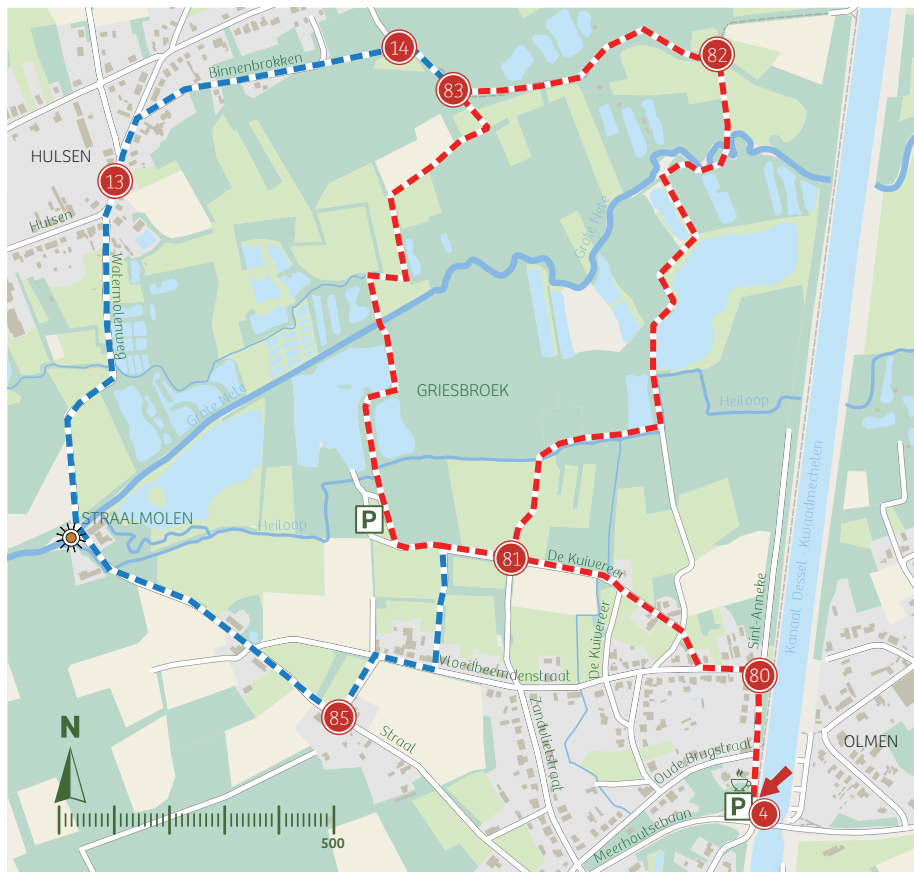
Moeilijk bereikbaar met het openbaar
vervoer, parking langs het kanaal aan het
startpunt.

Parking

Parking aanwezig bij startpunt.

Horeca

Herberg 't Rustpunt bevindt zich aan het
startpunt.



Wielewaa! W. v. d. Vliet

Deze exotisch gekleurde trekvogel kan zich toch goed verstoppen in het bladerdak. Zijn aanwezigheid verradt hij door zijn typische zang. De oorsprong van zijn naam komt van het westgermaanse widwalo waarin het eerste lid 'widu-' 'bos' betekent en het tweede lid '-walo' mogelijk te verbinden is met het Tjechisch werkwoord volati, wat zoveel betekent als 'roepen'. De wielewaa! is dus, letterlijk vertaald, een bosroeper. In het Griesbroek maak je zeker kans er een te horen en met wat zoeken en geluk kan je hem misschien ook zien.



SCHEPS, BALEN

Aan de bovenloop van de Grote Nete in Balen bevindt zich een ongerept, nat en ruig juweeltje van een natuurgebied. Je wandelt er afwisselend door moerassen, broekbossen en graslanden. Nergens tref je bebouwing of verharde wegen aan waardoor je al snel het gevoel krijgt ver van de bewoonde wereld te zijn. Terecht dat de wandeling hier enkele jaren geleden werd uitgeroepen tot 'Wandeling van het Jaar'.

Het Agentschap voor Natuur en Bos (ANB) heeft grote delen in eigendom in Scheps en voert er een succesvol natuurvriendelijk beheer waardoor vogels zoals de wulp en de Kievit er het gedroomde hoge gras vinden om hun nest te verbergen. Samen met de roodborsttapuit, blauwborst en roerdomp vormen ze een voorbeeld van de bijzondere broedvogels die in dit gebied voorkomen.

Jarenlang werd de vallei van de Grote Nete, die in Scheps op zijn breedst is dankzij het samenkomen van allerlei zijrivieren, gebruikt voor kleinschalige landbouw. Vanaf de jaren tachtig stopten veel landbouwers hiermee, de percelen waren te nat, te klein en de opbrengst was te laag.

De percelen verruigen en de natuur kan er weer haar gang gaan. Moerasplanten zoals moerasspirea, valeriaan en wilde bertram geven kleur aan het landschap en trekken veel insecten aan. Zo'n nat terrein, waar overstromingen nog veel voorkomen, is zeer zeldzaam en beschermt het ANB met de grootste zorg.



Roerdomp

Deze zeldzame reigerachtige is gemaakt voor een leven tussen het riet. Als hij zich bedreigd voelt, gaat hij met z'n snavel naar boven rechtop staan en wiegt mee met het riet. Bijna niet te zien op dat moment. Hij vertrouwt zo goed op z'n camouflage dat hij dit gedrag ook vertoont in open landschap waar hij dan net iets meer opvalt...





Wulp



Water violier



Contactpersoon

Agentschap voor Natuur en Bos
Antwerpen
Lange Kievitstraat 111/113 bus 63
2018 Antwerpen
Tel. 03-224 62 62
anb@vlaanderen.be
www.natuurenbos.be/scheps

Scheps, Balen

Rode wandeling: 8 km

Blauwe wandeling: 7 km

Start

Parking langs de Halflochtdijk, Balen

Wandelknooppunten:

Rode wandeling: 51-56-78-63-62-58-57-55-54-51-52

Blauwe wandeling: 51-56-78-63-62-58-57-55-56-51-52

Toegankelijkheid

Onverharde paden met mogelijk natte stukken, wandelschoenen of laarzen zijn aanbevolen. Na periodes van overvloedige regenval zijn sommige delen van de wandeling niet mogelijk. Scheps is een overstromingsgebied. Honden zijn welkom aan de leiband.

Bereikbaarheid

Moeilijk bereikbaar met het openbaar vervoer, parking aanwezig bij startpunt.

Horeca

Geen horeca maar je kan wel heel mooi picknicken op het picknickeiland tussen knooppunten 54 en 55.



Dwergmuis

De dwergmuis is voorzien van een onmiskenbare, soepele grijpstaart. Ze is de kleinste muis van België: een minimuis met een maxi-look. Hoog gras, ruigtes, graan- en rietvelden: voor de dwergmuis is het allemaal best. Belangrijkste voorwaarde: kruidenrijke ruigtes. Ook goed ontwikkelde bosranden met flinke braamstruwelen vinden ze prima. Vooral z'n kleine, kunstig geweven, bolvormige nest in het hoge gras valt op.



DE VENNEN

Door en langs De Vennen stromen de Kleine Hoofdgracht en de Grote Nete, twee waardevolle, visrijke beken. Hier kan je de meanders van de Grote Nete volgen door een afwisseling van bossen, graslandjes, ruigtes en struweel.



Het woord 'mozaïek' lijkt wel uitgevonden in De Vennen. In het voorjaar zie je hier oranjetipjes, prachtige vlindertjes die hun eitjes enkel op pinksterbloemen afzetten. Langs de Grote Nete pronken in de zomer tientallen, prachtige weidebeekjuffers.

Ga op zoek naar de runderen, paarden en ezels die de snel groeiende oppervlakte aan natuurgebied beheren. We zetten hier uitsluitend dieren van plaatselijke landbouwers en 'liefhebbers' in, een mooi voorbeeld van een goede samenwerking.

Blauwe reiger

De blauwe reiger is een regelmatige gast in heel het gebied. Langs de randen van het riet, kijkt de grote, stevig gebouwde reiger uit naar lekkere hapjes. Op het menu staan uissen, kikkers en muigen.







Contactpersoon

Jan Mallants
jan.mallants@telenet.be
014-81 70 09

Jouw steun voor dit project

IBAN = BE56 2930 2120 7588
BIC = GEBABEBB
Natuurpunt
Coxiestraat 11, 2800 Mechelen
vermeld Project 7734 - De Vennen

Voor giften vanaf 40 euro krijg je een fiscaal attest.



Buizerd

De Vennen

Lengte: 3 km

Start

FC Cools, Peer Luytendijk, Balen

Toegankelijkheid

Stevige stapschoenen of laarzen aangewezen, het gebied kan zeer nat zijn. Honden zijn welkom aan de leiband.

Openbaar vervoer

Moeilijk bereikbaar. Neem vanaf NMBS-station Mol lijn 732 Mol-Wezel, Halte Nieuwendijk.

Reserveer tijdig op 011-85 03 00.

Wandelknooppunten

Start-94-88-95-88-94.

Parking

Parking van voetbalterrein FC Cools, Peer Luytendijk, Balen



Beekprik

Beekprikken zijn mysterieuze dieren. Ze lijken meer een waterslangetje dan een vis. Deze primitieve vis leeft langer als larve dan als volwassen exemplaar. Wanneer ze volwassen worden, transformeert hun darmkanaal in geslachtsorganen. Eten is er dan niet meer bij en na de bevruchting van de eitjes sterven de vissen. Deze zeldzame vis krijgt terug meer kansen dankzij de LIFE-projecten in de regio.



DE MOST- KEIHEUVEL

De Most-Keiheuvel is een zeer gevarieerd natuurgebied van 540 hectare, gelegen langs de bovenloop van de Grote Nete.

Bijzonder aan dit gebied is de combinatie van twee totaal verschillende natuurkernen die naadloos op elkaar aansluiten. Europese topnatuur waar iedereen al wandelend, fietsend, te paard en zelfs met de rolstoel van kan genieten dankzij het beheer door het Agentschap voor Natuur en Bos.

De Most is een natte, drassige soms zelfs moerassige streek. Het gebied ligt 11 meter lager dan het nabijgelegen Keiheuvel en dat is duidelijk merkbaar in de plantengroei. De Most is veel groener. Je treft hier enkele uiterst zeldzame plantensoorten aan zoals wateraardbei, waterdrieblad en veenpluis en diersoorten zoals moerassprinkhaan, bandheidelibel en porseleinhoen.

Moerassprinkhaan

Deze sprinkhaan kan je makkelijk herkennen aan zijn zwart-geel-rode poten, de Belgische driekleur.




De Keiheuvel bestaat dan weer uit dennenbossen, open duingraslanden en enkele stukken droge heide. De open plekken vormen het leefgebied van soorten als heivlinder, nachtzwaluw en boomleeuwerik. De naam Keiheuvel verwijst naar grind en keien die je hier vindt in de schrale zandrijge duinen en heuvelruggen. Eeuwenlang werden die gebruikt als bouw materiaal. Zo zijn de keien van Keiheuvel gebruikt als vulling tussen de muren in de bekende abdijkerk van Postel.

Met het LIFE-project Most-Keiheuvel krijgt de natuur extra kansen om uit te breiden en te versterken.





Boomleeuwerik



Wateraardbei



Contactpersoon

Agentschap voor Natuur en Bos
Antwerpen
Lange Kievitstraat 111/113 bus 63
2018 Antwerpen
Tel. 03-224 62 62
anb@vlaanderen.be
www.natuurenbos.be/mostkeiheuvel



Bandheidelibel

De Most - Keiheuvel

Lengte: 1,5 - 2 - 5,2 - 10,7 km

Start

Parking recreatiedomein Keiheuvel
17° Esc. Lichtvliegwezen 14, Balen

Toegankelijkheid

Het hele jaar door op de paden.

Voor mensen met een rolstoel is er het rolstoelpad of je kan een wombat ontlenen om ook de onverharde paden te verkennen. Meer info aan het recreatiedomein Keiheuvel. Honden zijn welkom aan de leiband.

Wandelknooppunten

Rolstoelpad: 1,5 km

Keikopjeswandeling (educatieve wandeling voor kinderen van 4 tot 7 jaar)
lengte: 2 km knooppunten 8-9-8
Meer info bij VVV Balen.

5,2 km: knooppunten
8-9-96-2-3-7-richting 53 - 8

10,7 km: knooppunten
8-9-96-2-97-99-1-65-60-5-4-6-7-richting
53 - 8

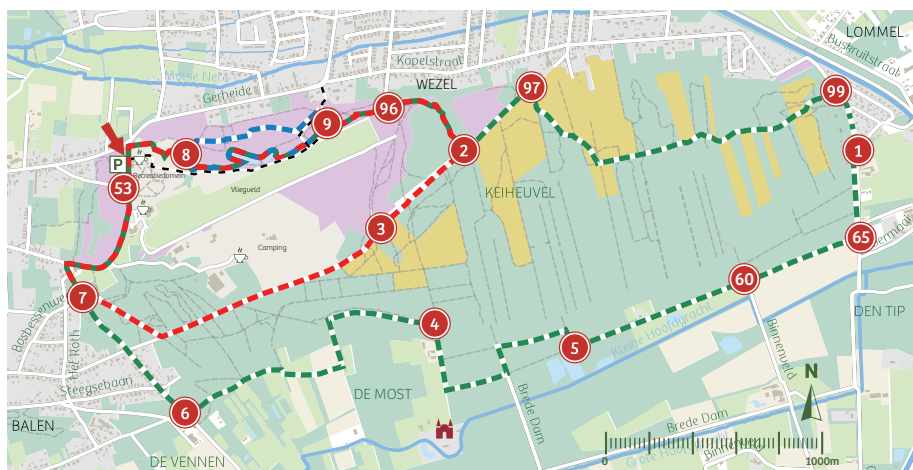
Parking

Parking recreatiedomein Keiheuvel,
17° Esc. Lichtvliegwezen, Balen

Parking De Kei, 17° Esc. Lichtvliegwezen
8, Balen

Horeca

www.keiheuvel.be
www.tavernedekei.be
www.gtkeiheuvel.be overnachten
mogelijk op de camping of in een
trekkershut



Nachtswaluw

In de volksmond kreeg deze trekvogel de naam Geitenmelker omdat hij, in de zomer, 's nachts tussen de schapen op de heide vloog. Melken doet hij dan niet maar hij jaagt dan op insecten die in zijn wijd opengesperde bek vliegen. Overdag zal je hem niet snel zien met z'n camouflagekleuren. Maar bij het invallen van de duisternis valt hij des te meer op door z'n opvallende trillende zang. Eens je die gehoord hebt, vergeet je het nooit meer.



MEERDAAGS WANDELEN

Zin om eens wat langer te wandelen? Dan kies je voor een meerdaagse tocht die de verschillende gebieden van het Grote Netewoud verbindt. De tocht via de wandelknooppunten loodst je door het Grote Netewoud voor in totaal 43 km. Logeren kan in verschillende logies langs de route. Van camping De Keiheuvel, met z'n trekkershutten of in een B&B in Balen, Meerhout of Geel.

😊 **Tip voor kinderen**

Gooiwedstrijdje: verzamel tien dennenappels, eikels, kastanjes,... Kies een doel (bv. een boomstam). Wie kan het doel het vaakst raken?



Zwarte els





Contact

Bezoekerscentrum Grote Netewoud
014-21 34 50
bc.grotenetewoud@natuurpunt.be

Jouw steun voor dit project

IBAN = BE56 2930 2120 7588
BIC = GEBABEBB
Natuurpunt
Coxiestraat 11, 2800 Mechelen
vermeld Project 3770 - Grote Netewoud



Meerdaags wandelen

43 km langs de wandelknooppunten

Start

Parking recreatiedomein Keiheuvel
17° Esc. Lichtvliegwezenlaan 14,
Balen of station Balen en dan via de
wandelknooppunten 40-36-35-28-27-26-
7-8 (6km) tot startpunt.

Einde

Station Geel, Stationsplein 43, Geel

Wandelknooppunten

53-8-9-96-2-3-4-6-25-24-23-22-94-88-95-30-
31-54-55-56-51-52-50-49-47-46-43-45-11-12-
82-81-85-86-57-58-59-60-39-74-97-70-71-(Bc
Grote Netewoud) 18-85-86-92-95-35-34-88-
32-33-48-47-41-37-36-98-99-23-24-2-3-25-
62-63-22-21-38-67-66 aanlooproute richting
station Geel volg 60.

Aan te raden is om de wandelknooppunten-
netwerkaart Grote Netewoud van
Toerisme Provincie Antwerpen mee te
nemen op je tocht.

Toegankelijkheid

Op het traject kunnen natte stukken
voorkomen. Stevige (waterdichte)
wandelschoenen zijn aangeraden.
Aanglijnde honden zijn welkom op de
route.

Parking

Recreatiedomein Keiheuvel 17° Esc.
Lichtvliegwezenlaan 14, Balen
Stationsplein, Balen
Stationsplein 43, Geel

Overnachtingsmogelijkheden

Overnachtingsmogelijkheden op
www.kempen.be



NATUURGEBIEDEN IN DE OMGEVING

DE RAMMELAARS

In Ham kan je wandelen in De Rammelaars. Dat stukje oorspronkelijk Kempenland-schap ligt tussen het Albertkanaal en het kanaal Dessel-Kwaadmechelen. Ongeveer twee derde van het landschap heeft een 1 meter dikke veenlaag als bodem. Ook de rest van het gebied is erg nat. Vroeger werd er aan kleinschalige landbouw gedaan: beemden maaien, hout winnen en turf steken.

Vanuit het Natuur.huis brengen verschillende wandelroutes je tot in het hart van het natuurgebied. De paarse en groene wandeling op de kaart brengen je nog verder via de wandelknooppunten.

In het bezoekerscentrum en Natuur.café vind je meer info over de activiteiten voor

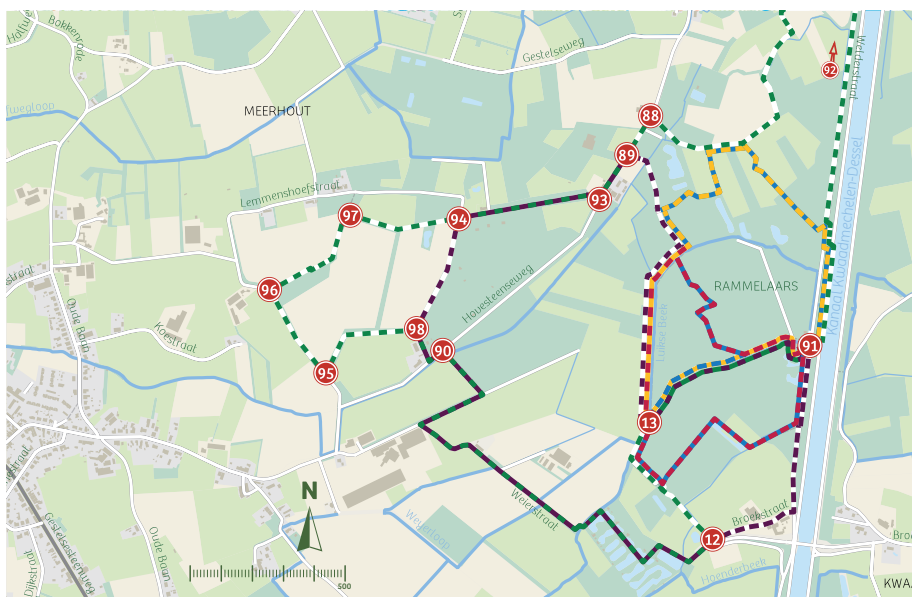
scholen, kinderen en gezinnen, zoals wandelen en wateronderzoek.

In de vijver bij het centrum kan je vissen, kikkers, libellen en andere waterdieren van dichtbij bekijken. Je kan er iets drinken en er is overheerlijke, ambachtelijke honing te koop.

De naam van het gebied verwijst naar de vele konijnen en hazen die hier leven, een mannelijk konijn of haas is namelijk een rammelaar.



Haas



De Rammelaars

4 wandelingen van 2,5 tot 8km

Start

Natuurhuis De Rammelaars
Dutselaar z/n, 3945 Ham

Openingsuren

Van de eerste zondag van april tot en met eind oktober, op zon - feestdagen van 13 tot 18u. Op andere dagen na afspraak. Ook is er een wandelkaartje met de vier wandelingen van 2,5 tot 8km te verkrijgen.

Toegankelijkheid

Vrij toegankelijk op de paden. In droge periodes toegankelijk voor kinderwagens met grote wielen. Stevige stapschoenen of laarzen aanbevolen.

Gift: BE56 2930 2120 7588.

Vermeld 'Project 8810A De Rammelaars'

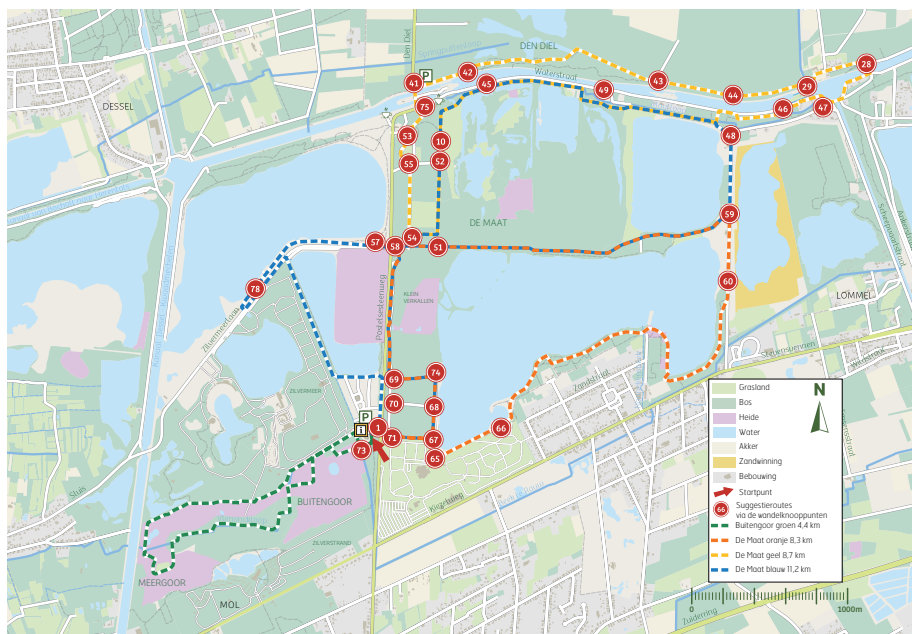


DE MAAT-DEN DIEL-BUITENGOOR

Buitengoor, De Maat en Den Diel zijn natuurgebieden aan het Zilvermeer in Mol waar je uren kan wandelen.

Van droog tot zompig nat, van dopheide tot zandblauwtje, van zuur tot kalkrijk, je vindt er de Antwerpse Kempen in een notendop. Het Buitengoor is een uniek moeras- en heidegebied met tal van zeldzame planten en dieren. In de Maat vind je een mozaïek van hooilanden, loofbossen, heide, moerassen, vennen en vijvers met rietkragen. De Maat herbergt een recordaantal soorten libellen, waaronder zeldzaamheden als bandheidelibel, vroege glazenmaker, de variabele waterjuffer en de beekrombout.





De Maat – Buitengoor – Den Diel

4 wandelingen van 4,4 tot 11,2km

Start

Ecocentrum De Goren,
Postelsteenweg 71, Mol

Toegankelijkheid

Het hele jaar door vrij toegankelijk op de paden. In het moerasgebied zijn laarzen noodzakelijk. Honden zijn niet toegelaten in het Buitengoor, ook niet aan de leiband. Aangelijnde honden zijn wel welkom in het wandelbos achter het Ecocentrum en op bepaalde wandelpaden in De Maat.



Gift: BE56 2930 2120 7588.

Vermeld 'Project 7709 De Maat' of 'Project 7725 Buitengoor'



Kleine zonnedauw

Legende wandelkaartjes

	akker		kijkwand		waterloop
	bebouwing, recreatie		kerk		landsgrens
	bos		wandelknooppunt		spoorweg
	open water en rietkragen		kasteel		
	grasland		start		
	struweel		info		
	heide, veen		parking		
	moeras				
	zand				

Foto's: Gust Vos, Stein Temmerman, Frans Emmerechts, Wim Dirckx, Leo Vaes, Jef Eykmans, Frank Ressler, Francis Pattyn, Luc Meert, Kevin Feytons, Jonas Dillen, Jos Ghoos, Staf De Roover, Robin Vermeulen, Jan Mangelschots, Wendy Thys, shutterstock.com

Oplage: 5000 exemplaren, Drukkerij Bulckens

Verantwoordelijke uitgever: V.U.: Natuurpunt vzw, Walter Rycquart, Coxiestraat 11, 2800 Mechelen, ON 0434.364.713, RPR Ondernemingsrechtbank Antwerpen, afdeling Mechelen, info@natuurpunt.be, www.natuurpunt.be

Met medewerking van Toerisme Vlaanderen, LIFE Grote Netewoud, LIFE Most-Keiheuvel, Agentschap voor Natuur en Bos, Regionaal Landschap Kleine en Grote Nete, Toerisme Provincie Antwerpen, Meerhout, Geel, Balen, Mol.

Het wandelknooppuntennetwerk Landduinen is een realisatie van Toerisme Provincie Antwerpen. ©2017 Toerisme Provincie Antwerpen - kempen.be
Voor verbeteringen en suggesties op de routes en de bewegwijzering: routedokter.be

Kaarten: Openstreetmap.org





KOM MEE HELPEN ALS VRIJWILLIGER

Heb je een hart voor natuur en wil je je vrije tijd zinvol invullen? Dan is vrijwilligerswerk bij Natuurpunt misschien iets voor jou. Als Natuurpuntvrijwilliger werk je mee aan de mooiste plekjes natuur die Vlaanderen rijk is en kom je terecht in een dynamische vrijwilligersorganisatie.

NATUURPUNT BIEDT JE...

- een gezellige vrijetijdsbesteding. Door samen te werken met andere vrijwilligers leer je veel mensen kennen.
- kansen om bij te leren: gaande van formele opleidingen tot informeel leren over allerlei thema's zoals natuur, natuurbeheer, sociale vaardigheden, ...
- zichtbare vooruitgang en tastbare resultaten in het behoud van de natuur in jouw buurt
- een vrijwilligersverzekering. Je bent verzekerd tijdens de uitoefening van het vrijwilligerswerk voor Natuurpunt.




WELKE MOGELIJKHEDEN ZIJN ER ZOAL?

Er is werkelijk voor elk wat wils! Achter de balie staan in het bezoekerscentrum, mee organiseren van evenementen, warme soep maken voor de andere vrijwilligers die deelnemen aan een beheerwerkdag, soorten inventariseren, pinten tappen tijdens het ledenfeest, nieuwe leden werven ... Of je nu alle dagen in het getouw wil zijn of één keer een halve dag per jaar, je bent van harte welkom. Je hoeft noch ervaring noch enige voorkennis te hebben. Iedereen is welkom en kan zich nuttig maken!


VOOR MEER INFO

Bezoekerscentrum Grote Netewoud

bc.grotenetewoud@natuurpunt.be • 014-21 34 50



WORD LID!



Natuurpunt is de grootste natuurvereniging van Vlaanderen met meer dan 123.000 gezinnen als lid en beschermt al meer dan 50 jaar planten, dieren en hun natuurlijke omgeving. En dat is nodig, want onze mooie natuur is bedreigd. Met jouw steun kunnen we onze natuur verder helpen. Zo kunnen we er vandaag én in de toekomst meer van genieten.

ALS LID

- ontvang je **4x per jaar Natuur.blad**, ons ledenmagazine boordevol informatie over de natuur,
- download je gratis onze **cd met vogelgeluiden** en meer dan 100 **wandelkaartjes**,
- kan je hele gezin **gratis deelnemen** aan de geleide wandelingen en fietstochten,
- ontvang je de nieuwsbrief van je **lokale afdeling** over de natuur in je buurt,
- geniet je **10% ledenkorting** in de Natuurpunt Winkel (op boeken, verrekijkers, cadeautjes ...)
- neem je een voordelig abonnement op onze magazines **Natuur.focus**, **Natuur.oriolus** en **Zoogdier**.
- doe je dankzij je lidkaart heel wat **voordelen bij onze partners**.
- help je mee aan de uitbreiding van het **maatschappelijk draagvlak** voor natuur en landschap.



Gratis!

Jouw geschenk
als nieuw lid.



NATUURPUNT

Coxiestraat 11 • 2800 Mechelen • 015-29 72 20

ledenadministratie@natuurpunt.be • www.natuurpunt.be/lidwoorden