



**NATIONAAL PARK
HOGE KEMPEN**

PARTNERPLAN 20 - 25

NATIONAAL PARK HOGE KEMPEN

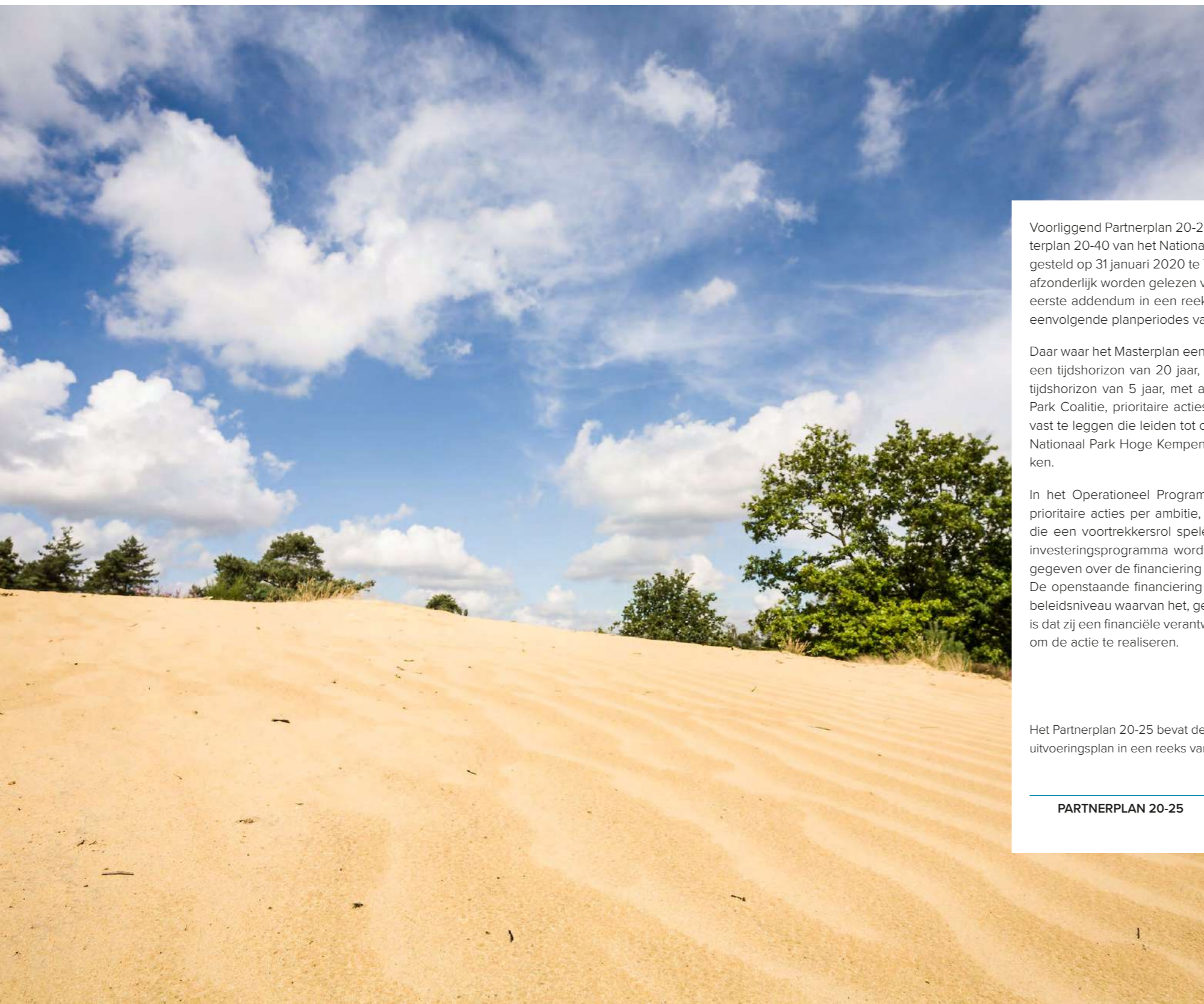
PARTNERPLAN 20-25



INHOUD

- TEN GELEIDE6
- LEESWIJZER8
- 1. OPERATIONEEL PROGRAMMA10**
 - 1.1 ACTIES 'KWALITEIT LIGT IN ONZE NATUUR'12
 - 1.2 ACTIES 'BEHOUD & VERSTERKEN VAN WAARDEN'16
 - 1.3 ACTIES 'IEDEREEN WELKOM'18
 - 1.4 ACTIES 'BELEVING, VOOR IEDER WAT WIL(D)'S'20
 - 1.5 ACTIES 'STEUN, IEDEREEN HOGE KEMPEN'22
- OVERZICHTSKAART ACTIES PARTNERPLAN 20-25..... 24**
- 2. INVESTERINGSPROGRAMMA 26**
 - 2.1 INVESTERINGEN PER DOEL.....27
 - 2.2 4 GROTE INVESTERINGSDOELEN30
 - 2.3 INVESTERINGEN PER AMBITIE.....32
 - 2.4 VOORZIENE VS OPENSTAANDE FINANCIERING33
 - 2.5 FINANCIERING PER PARTNERNIVEAU34
- 3. PARTNERFICHES 38**
 - REGIONAAL LANDSCHAP KEMPEN & MAASLAND VZW40
 - GEMEENTE AS42
 - STAD BILZEN44
 - STAD BREE46
 - STAD DILSEN-STOKKEM48
 - STAD GENK50
 - GEMEENTE OUDSBERGEN52
 - STAD MAASEIK54
 - GEMEENTE MAASMECHELEN.....56
 - GEMEENTE LANAKEN.....58
 - GEMEENTE ZUTENDAAL.....60
 - AGENTSCHAP NATUUR & BOS62
 - DEPARTEMENT OMGEVING.....64
 - AGENTSCHAP ONROEREND ERFGOED66
 - DE VLAAMSE LANDMAATSCHAPPIJ68
 - AGENTSCHAP INNOVEREN EN ONDERNEMEN.....70
 - AGENTSCHAP WEGEN & VERKEER72
 - DEPARTEMENT MOBILITEIT & OPENBARE WERKEN74
 - DE VLAAMSE WATERWEG NV.....76
 - DEPARTEMENT WELZIJN, VOLKSGEZONDHEID & GEZIN78
 - TOERISME VLAANDEREN80
 - SPORT VLAANDEREN82
 - PROVINCIE LIMBURG84
 - BOSGROEP LIMBURG86
 - TOERISME LIMBURG.....88
 - LIMBURG STERK MERK90
 - LIMBURGSE RECONVERSIEMAATSCHAPPIJ NV92
 - UNIVERSITEIT HASSELT94
 - LIMBURGS LANDSCHAP VZW.....96
 - NATUURPUNT VZW98
 - ORCHIS VZW100
 - REGIONAAL LANDSCHAP HASPENGOUW & VOEREN VZW.....102
- OVERLEGSTRUCTUUR.....104**
- LIJST VAN AFKORTINGEN..... 106**
- COLOFON107**

TEN GELEIDE



Voorliggend Partnerplan 20-25 is een verlengstuk van het Masterplan 20-40 van het Nationaal Park Hoge Kempen zoals voorgesteld op 31 januari 2020 te Thorpark, Genk. Het plan kan niet afzonderlijk worden gelezen van het Masterplan, het vormt een eerste addendum in een reeks van 4 Partnerplannen voor opvolgende planperiodes van 5 jaar (zie tabel).

Daar waar het Masterplan een langetermijnsvisie uitstippelt met een tijdshorizon van 20 jaar, heeft het Partnerplan 20-25 een tijdshorizon van 5 jaar, met als doel om, binnen de Nationaal Park Coalitie, prioritaire acties, werk- & financieringsafspraken vast te leggen die leiden tot concrete uitvoeringsacties om het Nationaal Park Hoge Kempen groter, mooier en sterker te maken.

In het Operationeel Programma volgt een overzicht van de prioritaire acties per ambitie, met vermelding van de partners die een voortrekkersrol spelen in de uitvoering ervan. In het investeringsprogramma wordt per actie een stand van zaken gegeven over de financiering (geraamd, voorzien, openstaand). De openstaande financiering wordt indicatief geplaatst bij het beleidsniveau waarvan het, gelet op hun opdracht, aannemelijk is dat zij een financiële verantwoordelijkheid (kunnen) opnemen om de actie te realiseren.

Het Partnerplan 20-25 bevat de prioritaire acties voor de eerste uitvoeringstermijn van het Masterplan 20-40. Het vormt het eerste uitvoeringsplan in een reeks van 4.

De ambities uit het Masterplan Nationaal Park Hoge Kempen 20-40 zijn:

1. Kwaliteit ligt in onze **NATUUR**
2. Behoud & versterken van **WAARDEN**
3. Iedereen **WELKOM**
4. **BELEVING**, voor ieder wat wil(d)s
5. **STEUN**, Iedereen Hoge Kempen

Dit Partnerplan is een weergave van alle geplande acties en partnerinvesteringen voor de komende 5 jaar om het Nationaal Park Hoge Kempen groter, sterker en mooier te maken. Voor sommige acties is de openstaande financiering nog nader te bepalen. Dit Partnerplan verbindt de partners niet tot het nemen van deze extra financiële engagementen, maar heeft wel tot doel om als onderhandelingsdocument te dienen zodat de openstaande financiering zoveel mogelijk kan worden ingevuld. Op die manier is het Partnerplan een steeds evoluerend document.

Dit Partnerplan werd definitief vastgesteld op de Stuurgroep van 11 december 2020.

MASTERPLAN 20-40			
PARTNERPLAN 20-25	PARTNERPLAN 25-30	PARTNERPLAN 30-35	PARTNERPLAN 35-40



De tabellen opgenomen in dit Partnerplan kunnen een verwijzing bevatten. In deze leeswijzer vindt u de betekenis van deze verwijzingen:

Verwijzingen met betrekking tot personeelsinzet:

- * De actie vraagt geen bijkomende financiering. Deze actie wordt opgenomen binnen het **personeelskader van het Nationaal Park Bureau**.
- ** De actie vraagt geen bijkomende financiering. Deze actie wordt opgenomen binnen het **personeelskader van de betrokken partner**.
- *** De actie vraagt geen bijkomende financiering. De financiering is reeds voorzien **via een andere actie uit het Partnerplan**.

Verwijzingen met betrekking tot financiering:

0,00 bedrag is voorzien

0,00 bedrag is openstaand (financieringsvraag)

De toewijzing van openstaande financieringsvragen is een inschatting, en voorwerp van verder overleg.

Financieel overzicht per niveau

Om de leesbaarheid van de tabellen te verhogen werden de financiële overzichten samengevoegd per niveau (Vlaanderen, Limburg, Gemeenten, ...). Dit zijn niet de 3 bestuursniveau's, maar wel een territoriale omschrijving. Achter deze overzichtstabellen zitten ruimere gegevens vervat op het detailniveau van de partners. Meer informatie over dit detailniveau is op te vragen bij het Nationaal Park Bureau.



I. OPERATIONEEL PROGRAMMA



Op pagina 12 t.e.m. 23 worden de operationele programma's per ambitie (5 in totaal) weergegeven met telkens een oplistings van de prioritaire acties, de betrokken partners en het huidige financieringsoverzicht (geraamd, voorzien, openstaand). In totaal gaat het over 150 prioritaire acties voor de uitvoeringsperiode van 2020-2025.

1.1 ACTIES 'KWALITEIT LIGT IN ONZE NATUUR'

PARTNERPLAN NATIONAAL PARK HOGE KEMPEN 2020-2025 Overzicht prioriteiten Ambitie 1: Kwaliteit ligt in onze NATUUR

NR	PRIORITAIRE ACTIE(S)	PARTNERS			PROGRAMMAFINANCIERING (in miljoen euro)			VLAANDEREN	LIMBURG	GEMEENTEN	OVERIGE PARTNERS	BASIS-FINANCIERING TAV NPB	NADER TE BEPALEN
		VOORTREKKER	BETROKKEN PARTNER(S)	RAMING	VOORZIEN (VZ)	OPENSTAAND (O)	VZ						
1	OMVANG			4,58	2,71	1,87							
	320 ha in duurzaam (semi)publiek beheer:			4,58		1,87							
1.1	Verwerven van 320 ha (+2,5%) in semi-publiek beheer	ANB	LILA/NPT/OR/BGLIM/GEM	4,58	2,71	1,87	1,72			0,74	0,15		
	320 ha in duurzaam privaat beheer:			**	**	**							
1.2	Stimuleren van duurzaam privaat beheer (320 ha of +2,5%)	BGLIM	ANB/LILA/NPT/OR/GEM	**	**	**							
2	SAMENHANG			15,68	15,40	0,28							
	2 gewestwegen veilig & conflictloos, 2 in voorbereiding:			14,59	14,50	0,09							
2.1	N71: Aanleg Fietsfaunapassage 'Vossenbergr'	AWV	ANB/OMG/DS	3,00	3,00	0,00	3,00						
2.2	N75: Ecorecreaduct 'Limbrug'	AWV	ANB/OMG/DS	6,00	6,00	0,00	6,00						
2.3	N76: Ecorecreaduct 'Zwarte Berg'	AWV	ANB/OMG/GNK/OU	5,50	5,50	0,00	5,50						
2.4	Weg naar As/Joseph Smeetslaan: Onderzoek ivf ontsnippering en verkeersafname	AWV	ANB/AS/MM	0,09	0,00	0,09		0,09					
	2 gemeentewegen veilig & conflictloos:			0,99	0,90	0,09							
2.5	Daalbroekstraat: Herinrichting ivf ontsnippering, verkeersafname & -remming	LAN	ANB/ANP/PL	0,90	0,90	0,00		0,90					
2.6	Weg naar Zutendaal: onderzoek ivf ontsnippering en verkeersafname	MM	ANB	0,09	0,00	0,09		0,09					
	2 kanalen veilig & conflictloos:			0,10	0,00	0,10							
2.7	Albertkanaal: onderzoek ontsnippering	VWW	ANB/NPT/OR/BZ	0,05	0,00	0,05		0,05					
2.8	Zuid-Willemsvaart: onderzoek ontsnippering	VWW	ANB/LILA/MSK	0,05	0,00	0,05		0,05					
3	GAAFHEID			26,15	3,67	22,48							
	3 endaves uitgedoofd, 8 proces gestart			26,15	3,67	22,48							
	10 anomalieën omgezet naar natuur, 4 proces gestart												
3.1	GewRUP ENCLAVES Hoge Kempen - Deel 1 afgerond	OMG	MM/LAN/ZD/DS/ANB/SPVL	**	**	**							
3.2	GewRUP ENCLAVES Hoge Kempen - Deel 2 opgestart	OMG	MM/DS/AS/GNK/OU/MSK/ANB	**	**	**							
3.3	CP industrieterrein Op de Berg - uitdoven bedrijventerrein fase 1 (18,33 ha/65 ha = 28%)	OMG	MM/ANB/AO/POM	26,15	3,67	22,48		22,48			3,67		
	8 conflictgebieden, proces uitdoving gestart, 25% uitgedoofd:			***	***	***							
3.4	Uitdoving cluster Dilsen-Stokkem	DS	ANB	***	***	***							
3.5	Uitdoving cluster Zuidrand	ZD	LAN/BZ/ANB/LILA	***	***	***							
3.6	Uitdoving cluster Klaverberg	AS	OU/ANB	***	***	***							
3.7	Uitdoving cluster Duinengordel	OU	ANB	***	***	***							
4	VERBINDEN			0,40	0,00	0,40							
	1 externe verbinding gerealiseerd:			0,20	0,00	0,20							
4.1	Oriënterend onderzoek	PL	ANB/LILA/NPT/OR	*	*	*							
4.2	Realisatie voorbeeldproject (nog te selecteren)	PL	ANB/LILA/NPT/OR	0,20	0,00	0,20		0,20					
	1 interne verbinding gerealiseerd:			0,20	0,00	0,20							
4.3	Oriënterend onderzoek	PL	ANB/LILA/NPT/OR	*	*	*							
4.4	Realisatie voorbeeldproject (nog te selecteren)	PL	ANB/LILA/NPT/OR	0,20	0,00	0,20		0,20			0,20		
5	ONTHARDEN			0,25	0,00	0,25							
	1 onthardingsplan klaar, 50% uitgevoerd:			0,25	0,00	0,25							
5.1	Opmaak onthardingsplan	NPB	GEM/ANB/LILA/NPT/OR/BGLIM	*	*	*							
5.2	5.000m² verharding opgeruimd	NPB	GEM/ANB/LILA/NPT/OR/BGLIM	0,25	0,00	0,25		0,25			0,25		
6	STILTE & RUST			0,09	0,00	0,09							
	1 onderzoek geluidsafname gewestwegen:			0,09	0,00	0,09							
6.1	Onderzoek geluidsafname gewestwegen afgerond	AWV	OMG/MOW	0,09	0,00	0,09		0,09			0,09		
	1 nieuw erkend stiltegebied, proces erkenning gestart:			0,00	0,00	0,00							
6.2	Potentieel stiltegebied Daalbroek	LAN	PL/MM	*	*	*							
6.3	Te onderzoeken stiltegebied Bergerven	MSK	PL/DS	*	*	*							

vervolg tabel >>

PARTNERPLAN NATIONAAL PARK HOGE KEMPEN 2020-2025
Overzicht prioriteiten Ambitie 1: Kwaliteit ligt in onze NATUUR

NR	PRIORITAIRE ACTIE(S)	PARTNERS		PROGRAMMAFINANCIERING (in miljoen euro)			VLAANDEREN		LIMBURG		GEMEENTEN		OVERIGE PARTNERS		BASIS-FINANCIERING TAV NPB	NADER TE BEPALEN	
		VOORTREKKER	BETROKKEN PARTNER(S)	RAMING	VOORZIEN (VZ)	OPENSTAAND (O)	VZ	0	VZ	0	VZ	0	VZ	0			
7	BEELDKWALITEIT			1,63	1,63	0,00											
	1 beeldkwaliteitsplan, 25% uitgevoerd:			0,63	0,63	0,00											
7.1	Opmaak beeldkwaliteitsplan	NPB	PL/SPVL/GEM/TP ANB/LILA/NPT/OR/BGLIM	*	*	*											
7.2	Uitvoering beeldkwaliteitsacties (signalisatie, beeldkwaliteit & randinfrastructuur,...)	NPB	PL/SPVL/GEM/TP ANB/LILA/NPT/OR/BGLIM	0,60	0,60	0,00									0,60		
7.3	Uitvoering beeldkwaliteitsacties Duinengordel	NPB	OUMSK/BREE	0,03	0,03	0,00					0,03						
	1 permanente arbeidersploeg NPHK:			1,00	1,00	0,00											
7.4	Permanente aansturing	RLKM	GEM/ANB/LILA/NPT/OR	1,00	1,00	0,00			0,55		0,45						
8	NATUUR			17,13	17,09	0,04											
	Europese natuurdoelen:			16,29	16,25	0,04											
8.1	Natuuronderhoud (heidebeheer, ...)	ANB	LILA/NPT/OR/BGLIM/GEM	9,96	9,96	0,00	7,82			1,06	1,08						
8.2	Natuurinrichting & -herstel	ANB	LILA/NPT/OR/BGLIM/GEM	5,95	5,95	0,00	4,94			0,18	0,83						
8.3	Grondspoor - Deelproject 'Natuur'	NPB/ PL(GC)	ANB	0,04	0,04	0,00			0,04								
8.4	Natuurprojectovereenkomst Gladde Slang Mijnterrein Eisdén	RLKM	ANB/LRM/MM/DS	0,30	0,30	0,00	0,27				0,03						
8.5	Structuurherstel Munsterbeek	NPB/RLHV	BZ/VMM/ANB	0,04	0,00	0,04		0,03			0,01						
	500 ha nulbeheer:			*	*	*											
8.6	Visie & gebiedsafbakening	ANB	LILA/NPT/OR/BGLIM/GEM	*	*	*											
	Gebiedsdekkende natuurbeheerplannen voor 70% van het NP:			0,84	0,84	0,00											
8.7	Natuurbeheerplan Hoge Kempen	ANB	LILA/NPT/OR/BGLIM/GEM	0,80	0,80	0,00	0,80										
8.8	Natuurbeheerplan Duinengordel	ANB	GEM	**	**	**											
8.9	Natuurbeheerplan Klaverberg	ANB	GEM	**	**	**											
8.10	Natuurbeheerplan Opglabbekezzavel	GNK	ANB	0,04	0,04	0,00				0,04							
9	LANDSCHAP			0,61	0,17	0,44											
	3 landschapsplannen, waarvan 1 uitgevoerd:			0,61	0,17	0,44											
9.1	Landschapsstudie Duinengordel-Noord	OMG	OU/ANB/VLM	0,09	0,09	0,00	0,09										
9.2	Landschapsstudie Bosbeekvallei	OMG	AS/MSK/OU/ANB/NPT	0,08	0,08	0,00	0,08										
9.3	Strategisch Project 'Bosbeekvallei'	RLKM	GEM/OMG/NPT	0,36	0,00	0,36		0,30					0,06				
9.4	Landschapsstudie (nog te selecteren)			0,08	0,00	0,08										0,08	
	TOTAAL			66,52	40,67	25,85	30,47	25,15	0,40	2,66	0,01	6,35	0,21	0,60	0,08		
				PERCENTAGE T.O.V. TOTAAL			46%	38%	1%	0,6%	4%	10%	0,3%	1%	0,1%		
				TOTAAL BEOOGDE FINANCIERINGSVERDELING			55,62	0,99	2,67	6,56	9,86%	0,60	0,08	0,90%	0,12%		
				PERCENTAGE BEOOGDE FINANCIERINGSVERDELING T.O.V. TOTAAL			83,61%	1,49%	4,01%	9,86%	0,90%	0,12%					

1.2 ACTIES 'BEHOUD & VERSTERKEN VAN WAARDEN'

PARTNERPLAN NATIONAAL PARK HOGE KEMPEN 2020-2025 Overzicht prioriteiten Ambitie 2: Behoud & versterken van waarden																
NR	PRIORITAIRE ACTIE(S)	PARTNERS			PROGRAMMAFINANCIERING (in miljoen euro)			VLAANDEREN	LIMBURG	GEMEENTEN	OVERIGE PARTNERS	BASIS-FINANCIERING TAV NPB	NADER TE BEPALEN			
		VOORTREKKER	BETROKKEN PARTNER(S)	RAMING	VOORZIEK (VZ)	OPENSTAAND (O)	VZ							0	VZ	0
10	ERFGOED			1,00	0,72	0,28										
	Erkenning dossier UNESCO:			0,06	0,00	0,06										
10.1	Doorstart erkenningsdossier 2.0	AOE	GEM	0,06	0,00	0,06	0,06									
	Erfgoedprojecten:			0,94	0,72	0,22										
10.2	Erfgoedbescherming - inventaris i.k.v. project 'onder de radar'	RLKM(OED)	AOE/PL/GEM	**	**	**										
10.3	Erfgoedontsluiting & -communicatie			0,10	0,01	0,09			0,09	0,01						
10.4	Erfgoedparticipatie (community)	RLKM(OED)	GEM	0,01	0,00	0,01										
10.5	Erfgoed & Landschapsinrichting - Zutendaal-Centrum (parkeerneg/verbinding Lieteberg-centrum/speelzone)	RLKM(OED)	ZD	0,65	0,65	0,00			0,65							
10.6	Erfgoed & Landschapsinrichting - Opoeteren-Centrum	RLKM(OED)	MSK	0,18	0,06	0,12			0,06				0,12			
11	WETENSCHAP & EDUCATIE			0,33	0,33	0,00										
	Permanent educatieaanbod:			0,33	0,33	0,00										
11.1	Permanent aanbod natuureducatie (Rangers)	NPB	ANB/NPT/LILA/OR/PL/GEM/TP	0,02	0,02	0,00						0,02				
11.2	Permanent aanbod wetenschapseducatie	NPB	UH	0,30	0,30	0,00			0,30							
11.3	Educatieproject Grasduinen (ecosysteemdienst Natuur-boer-land-schap)	NPB	OUI/MSK/BR	0,01	0,01	0,00			0,01							
12	MILIEU & KLIMAAT			0,45	0,00	0,45										
	Min. 3 innovatieve duurzame projecten:			0,45	0,00	0,45										
12.1	Oriënterend onderzoek potenties	NPB	GEM/PL	*	*	*										
12.2	Realisatie (nog te selecteren) 3 projecten	GEM	PL	0,45	0,00	0,45							0,45			
13	GEZONDHEID			0,33	0,30	0,03										
	Min. 1 innovatief model:			0,33	0,30	0,03										
	Netwerk van natuuroasen		ANB/WVG													
13.1	Natuuroase 'Terhills/Connecterra'	NPB	LRM/ELAISA	0,03	0,00	0,03							0,03			
13.2	Natuuroase 'ZOL Genk' (bloem+bos)	(ZOL)	NPB/GNK	0,19	0,19	0,00			0,14	0,05						
13.3	Natuuroase/validatietuin 'ZOL Lanaken'	(ZOL)	NPB/LAN	0,11	0,11	0,00			0,08	0,03						
13.4	Concept 'bosbadgidsen' (sensibilisatie & samenwerking)	NPB	GEM	*	*	*										
13.5	Concept 'heelweken' (uitwerken en vermarkten)	NPB	GEM	*	*	*										
13.6	Opstarten overleg 'themagroep Natuur & Gezondheid'	NPB	GEM	*	*	*										
13.7	Oriënterend onderzoek naar innovatieve modellen	NPB	GEM	*	*	*										
14	TOERISME & ONDERNEMERSCHAP			0,26	0,26	0,00										
	Charter rond duurzaam toerisme (bv: 'green destinations' / EUROPARC sustainable tourism)			0,26	0,26	0,00										
14.1	Dossiervoorbereiding & aanmelding	NPB	GEM/TL	0,01	0,01	0,00						0,01				
14.2	Samenwerking rond Label 'duurzame streekproducten NPHK' (i.s.m. lokale ondernemers en landbouwers)	NPB	GEM	*	*	*										
14.3	Oprichten van een 'National Park Service' (Terhills/Connecterra)	NPB	GEM	0,25	0,25	0,00										
	TOTAAL			2,37	1,61	0,76	0,22	0,07	0,30	0,00	0,72	0,09	0,34	0,00	0,03	0,60
	PERCENTAGE T.O.V. TOTAAL						9%	3%	13%	0%	30%	4%	14%	0%	1%	25%
	TOTAAL BEOOGDE FINANCIERINGSVERDELING			0,29		0,30			0,30		0,81		0,34		0,03	0,60
	PERCENTAGE BEOOGDE FINANCIERINGSVERDELING T.O.V. TOTAAL			12,24%		12,66%			12,66%		34,18%		14,35%		1,27%	25,32%

1.3 ACTIES 'IEDEREEN WELKOM'

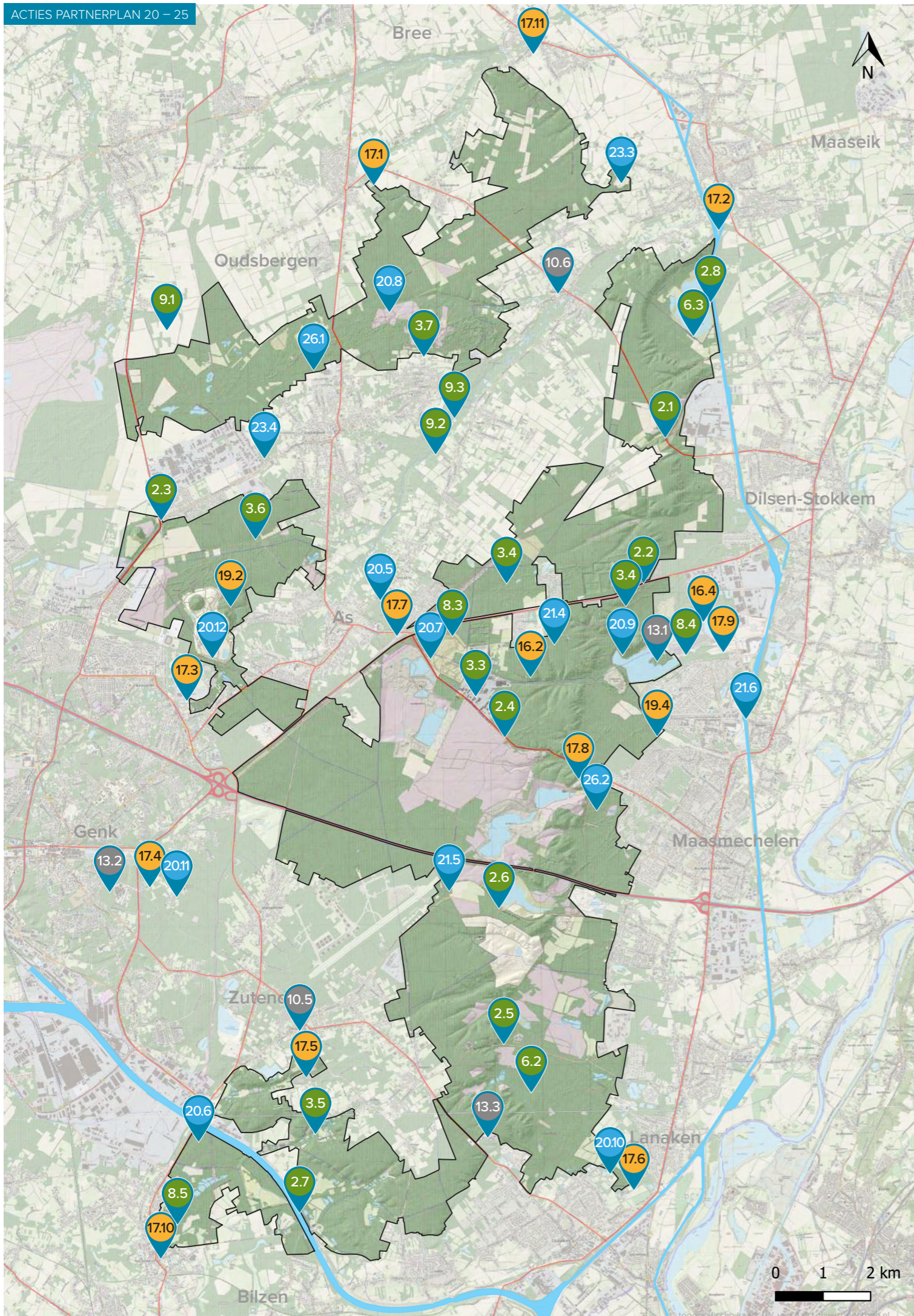
NR	PRIORITAIRE ACTIE(S)	PARTNERS	PROGRAMMAFINANCIERING (in miljoen euro)				VLAANDEREN	LIMBURG	GEMEENTEN		OVERIGE PARTNERS	BASIS-FINANCIERING TAV NPB	NADER TE BEPALEN			
			VOORTREKKER	BETROKKEN PARTNER(S)	RAMING	VOORZIEN (VZ)			OPENSTAND (O)	VZ				0	VZ	0
15	PROMOTEN					0,40	0,40	0,00					0			
	Communicatiestrategie op maat van iedere doelgroep:					0,40	0,40	0,00								
15.1	Integratie nieuwe NPHK-gebieden in communicatie & promotie	NPB	GEM/TP/TL	*	*											
15.2	Uitbreiding/update huisstijl NPHK	NPB	GEM/TP/TL	*	*											
15.3	Doelgroepenanalyse & communicatie op maat (meertaligheid, beperking, fietser, wandelaar, ...)	NPB	GEM/TP/TL	*	*											
15.4	Opmaak communicatiestrategie & promotieplan	NPB	GEM/TP/TL	*	*											
15.5	Uitvoering communicatiestrategie & promotieplan	NPB	GEM/TP/TL	0,40	0,40	0,00					0,40					
16	BEREIKEN					0,84	0,84	0,00								
	1 geïmplementeerd signalisatie- & mobiliteitsplan:					*	*	*								
16.1	Opmaak/update signalisatie- & mobiliteitsplan	NPB	AWV/GEM	*	*											
	Min. 1 innovatief duurzaam mobiliteitsproject:					0,84	0,84	0,00								
16.2	Onderzoeksproject - Mobiliteit Kolenspoor	PL	GNK/AS/MM/DS/MSK	**	**											
16.3	Onderzoeksproject - Mobiliteit Toegangspoorten	NPB	MOW	*	*											
16.4	Projectrealisatie - Mobiliteit Shuttle Terhills	LRM	NPB/MM/MOW/EWI	0,84	0,84	0,00	0,84									
17	BEZOEKEN					36,07	18,92	17,15								
	3 nieuwe toegangspoorten, werken aanbesteed:					18,03	8,63	9,40								
17.1	Ontwikkeling Toegangspoort Commandeij Gruitrode	OU	NPB/PL/TVL/TL/FOCI/LSM	12,00	6,50	5,50	2,95	2,25	6,50	0,30						
17.2	Ontwikkeling Toegangspoort Bergerven - fase 1 (Studie & Brug)	MSK	NPB/TVL/LSM/LILA/PL/TL	4,00	0,60	3,40	1,70	1,70	0,60							
17.3	Ontwikkeling/invulling Toegangspoort Thorpark (inclusief Labiomista)	GNK	NPB/TVL/LSM/NPT/PL/TL	2,03	1,53	0,50	0,25	0,25	1,53							
	5 geactualiseerde toegangspoorten, werken aanbesteed:					12,56	5,81	6,75								
17.4	Doorontwikkeling Kattevennen	GNK	NPB/TP/TVL/SPVL	5,66	4,71	0,95	3,38	0,48	1,33							
17.5	Doorontwikkeling Lieteberg	ZD	NPB/TP/TVL/LSM/TL	2,70	0,70	2,00	1,00	1,00	0,20	0,50						
17.6	Actualisatie Pietersheim	LAN	NPB/TP/TVL/LSM/TL	0,36	0,18	0,18	0,09	0,09	0,12	0,06						
17.7	Doorontwikkeling Station As	AS	NPB/TP/PL/TVL/TL	3,40	0,00	3,40	1,54	1,70	0,16							
17.8	Actualisatie Mechelse Heide	MM	NPB/TP/TVL/TL	0,44	0,22	0,22	0,11	0,11	0,22							
	1 doorontwikkelde hoofdtoegangspoort, werken aanbesteed:					5,00	4,00	1,00								
17.9	Ontwikkeling fase 2 Hoofdtoegangspoort Terhills/Connecterra (incl. voorruimte Terhills)	LRM/NPB	MM/DS/LSM/TVL/TL/PL	5,00	4,00	1,00	1,00	2,50	1,50							
	Ontwikkeling vensters op het landschap:					0,48	0,48	0,00								
17.10	Visievorming Edelhof	BZ	NPB/RLHV/NPT	0,48	0,48	0,00			0,48							
17.11	Visievorming Dorpskem Oplitter	BREE	NPB	*	*											
18	TOEGANKELIJKHEID					0,02	0,02	0,00								
	Gebiedsdekkende toegankelijkheidsregelingen voor 70% van het NP					0,02	0,02	0,00								
18.1	Opmaak toegankelijkheidsregeling Hoge Kempen	ANB	LILA/NPT/OR/BGLIM	0,02	0,02	0,00	0,02		0,02							
19	VERBLIJVEN					0,35	0,18	0,17								
	Min. 2 innovatieve projecten duurzaam verblijfsaanbod:					0,35	0,18	0,17								
19.1	Onderzoek potentie paalkampeerplaatsen	NPB	ANB/LILA/NPT/OR/GEM	*	*											
19.2	Ontwikkeling paalkampeerplaats 'As'	AS	ANB/NPB	0,02	0,02	0,00			0,02							
19.3	Ontwikkeling min. 2 paalkampeerplaatsen (locatie nader te bepalen)		ANB/LILA/NPT/OR/GEM	0,06	0,00	0,06	0,06		0,06							
19.4	Grindspoor - Deelproject 'verblijven' Omvorming seinhuisjes Station Eisdan naar trekkershut	NPB/PL(GC)	AS/MM/DS/ANB	0,16	0,16	0,00		0,16								
19.5	Onderzoek potentie (natuur)campeerplaatsen/natuurcampings	NPB	ANB/LILA/NPT/OR/GEM	*	*	*	*	*	*							
19.6	Ontwikkeling visie (natuur)campeerplaatsen/natuurcampings	NPB	ANB/LILA/NPT/OR/GEM	*	*	*	*	*	*							
19.7	Onderzoek potentie jeugdverblijven	NPB	ANB/LILA/NPT/OR/GEM	*	*	*	*	*	*							
19.8	Testcase Bike Nomad (kampeerfiets)	NPB	TL/TVL/GEM	0,11	0,00	0,11	0,11		0,11				0,11			
19.9	Onderzoek naar potentiële projecten voor uitvoeringsperiode 2025-2030	NPB	GEM	*	*	*	*	*	*							
	Duurzame logies:					0,00	0,00	0,00								
19.10	Onderzoek duurzaamheidsniveau huidige logies	NPB	TL/GEM	*	*	*	*	*	*							
19.11	Opmaak plan 'Duurzame Nationaal Park-logies'	NPB	TL/GEM	*	*	*	*	*	*							
TOTAAL				37,68	20,36	17,32	4,24	9,18	12,50	0,16	0,30	0,11				
				PERCENTAGE T.O.V. TOTAAL				11%	24%	33%	1%	1%	2%			
TOTAAL BEOOGDE FINANCIERINGSVERDELING				13,42				10,24	12,66	0,86	0,40	0,11				
PERCENTAGE BEOOGDE FINANCIERINGSVERDELING T.O.V. TOTAAL				35,60%				27,16%	33,60%	2,28%	1,06%	0,29%				

1.4 ACTIES 'BELEVING, VOOR IEDER WAT WIL(D)S'

NR	PRIORITAIRE ACTIE(S)	PARTNERS		PROGRAMMAFINANCERING (in miljoen euro)				VLAANDEREN	LIMBURG	GEMEENTEN	OVERIGE PARTNERS	BASIS-FINANCIERING TAV NPB	NADER TE BEPALEN
		VOORTREKKER	BETROKKEN PARTNER(S)	RAMING	VOORZIEN (VZ)	OPENSTAAND (O)							
						VZ	O						
20	WANDELEN			1,69	1,53	0,16							
	4 Europees gekwalificeerde Premiumwandelingen:			0,03	0,03	0,00							
20.1	Selectie en uitwerking 4 'top trails'	NPB	GEM/ANB/LILA/NPT/OR	*	*	*							
20.2	Gefaseerde ontwikkeling 1/Jaar	NPB	GEM/ANB/LILA/NPT/OR	0,02	0,02	0,00					0,02		
20.3	Meerdaags wandelevent (NP Hiking Festival)	NPB	GEM/ANB	0,01	0,01	0,00					0,01		
	1 Europees gekwalificeerde meerdaagse wandeling:			0,10	0,04	0,06							
20.4	Ontwikkeling Nationaal Park Trail	NPB	GEM	0,10	0,04	0,06		0,06			0,04		
	Herwerking, ontwikkeling & verbetering wandelgebieden:			1,56	1,46	0,10							
20.5	Herwerking en opname wandelgebied Station As (+opname wandelingen 'Bosbeekvallei', 'Opplabbek')	NPB	AS/OU/NPT/ANB	0,06	0,01	0,05					0,01	0,05	
20.6	Herwerking wandelgebied Munsterbos in netwerk NPHK	NPB	BZ/RLHV/NPT/ANB/MMW	0,06	0,01	0,05					0,01	0,05	
20.7	Grindspoor - Deelproject 'Wandelen'	NPB/PL(GC)	AS/MM/DS	0,09	0,09	0,00		0,09					
20.8	Update wandelgebied Duinengordel (i.k.v. inkanteling NPHK)	NPB	OU/MSK/BR/ANB	0,01	0,01	0,00					0,01		
20.9	Update wandelgebied 'Terhills/Connecterra' (incl. pontonbrug over het water)	LRM	NPB/MM/DS	1,11	1,11	0,00		1,00			0,01	0,10	
20.10	Belevingsroute Toegangspoor Pietersheim - opwaardering Kabouterpad	LAN	NPB	0,02	0,02	0,00					0,02		
20.11	Belevingsroute Toegangspoor Kattevennen - Stokkenmanroute	GNK	NPB	0,18	0,18	0,00			0,18				
20.12	Belevingsroute Toegangspoor Thorpark - Steenmannejesroute	GNK	NPB	0,03	0,03	0,00			0,03				
21	FIETSEN			4,48	4,18	0,30							
	100% auto- & conflictvrij:			0,30	0,00	0,30							
21.1	Inventarisatie knelpunten netwerk 'Hoge Kempen'	PL	TL/GEM/NPB	*	*	*							
21.2	Plan van aanpak oplossing knelpunten	PL	TL/GEM/NPB	*	*	*							
21.3	Realisatie min. 3 oplossingsprojecten	PL	TL/GEM	0,30	0,00	0,30		0,30					
	Concrete inrichtingsprojecten:			4,18	4,18	0,00							
21.4	Grindspoor - Deelproject 'Fietsen' - afwerking tracé Hoeveeweg	PL(GC)/DS	NPB	0,48	0,48	0,00		0,48					
21.5	Realisatie van het project 'Fietsen door de Heide'	TL/PL	ANB/MM/NPB/PL	2,40	2,40	0,00		2,20	0,20				
21.6	Realisatie fietsbrug, verbinding Rivierpark Maasvallei - NPHK (Maasmechelen)	MM	PL	1,30	1,30	0,00		1,30					
22	RUITEREN			0,34	0,29	0,05							
	Integratie netwerk Duinengordel & Nationaal Park:			0,07	0,02	0,05							
22.1	Eenduidige terreinsignalisatie & infrastructuur (huisstijl NPHK)	SPVL	PL/OU/MSK/BR	0,05	0,00	0,05		0,05					
22.2	Update ruterkaart 'Hoge Kempen' (huisstijl NPHK)	SPVL	PL/OU/MSK/BR	0,02	0,02	0,00					0,02		
	1 Kwaliteitsimpuls Ruiters & Menroutenwerk:			0,27	0,27	0,00							
22.3	Inventarisatie knelpunten, differentiatie ruiters & menners en kwaliteitsverbetering (i.k.v. project Ruiterroutes Limburg)	NPB(RLLK)	SPVL/PL/GEM	0,27	0,27	0,00		0,17			0,08	0,02	
23	MOUNTAINBIKEN			0,28	0,02	0,26							
	Integratie netwerk Duinengordel & Nationaal Park:			0,28	0,02	0,26							
23.1	Eenduidige signalisatie & infrastructuur (huisstijl NPHK)	SPVL	PL/GEM	0,05	0,00	0,05		0,05					
23.2	MTB-kaart 'Hoge Kempen' (huisstijl NPHK)	SPVL	PL/GEM	0,02	0,02	0,00					0,02		
23.3	MTB-aanbod vml. Crossesterrein Waterloos	SPVL	MSK/ANB/SPVL	0,20	0,00	0,20		0,20					
23.4	Ontwikkeling MTB-verbinding Duinengordel-Klaverberg	SPVL		0,01	0,00	0,01		0,01					
	Voorbereiding Kwaliteitsimpuls MTB-netwerk:			0,00	0,00	0,00							
23.5	Onderzoek, inventarisatie kwaliteitsimpuls MTB-netwerk (voorbereiding op uitvoering periode 2025-2030)	NPB	PL/SPVL/GEM	*	*	*							
24	SPORT & BEWEGING			0,26	0,00	0,26							
	1 operationeel Nationaal Park-routebureau:			0,26	0,00	0,26							
24.1	Voorbereiding oprichting NP-routebureau/afsprakenkader	NPB	PL/SPVL/GEM	0,06	0,00	0,06		0,06					
24.2	Proefproject NP-routebureau	NPB	PL/SPVL/GEM	0,20	0,00	0,20		0,20					
25	AVONTUUR & ACTIVITEIT			0,40	0,40	0,00							
	Permanente werking - Rangers & natuurbeleving:			*	*	*							
25.1	Update activiteiten aanbod, afgestemd op doelgroepen (zie doel betrokkenheid: doelgroepenanalyse)	NPB	ANB/NPT/LILA/OR/PL/GEM/ITP	*	*	*							
25.2	Inrichtingen verhogen natuurbeleving	ANB	NPB	0,40	0,40	0,00		0,40					
26	SPELEN			0,48	0,28	0,20							
	2 kwalitatief ingerichte speelbossen:			0,28	0,28	0,00							
26.1	Joekelbos (atwerking en instandhouding)	OU	ANB/NPB	0,03	0,03	0,00		0,03					
26.2	Beestige Boelbos	ANB	MM	0,25	0,25	0,00		0,25					
	Actieplan verhogen kwaliteit speelaanbod:			0,20	0,00	0,20							
26.3	Inventarisatie aanbod ifv doelgroep (o.a. speelbossen, ...)	NPB	ANB/LILA/NPT/OR/GEM	*	*	*							
26.4	Opmaak actieplan	NPB	ANB/LILA/NPT/OR/GEM	*	*	*							
26.5	Realisatie min. 2 projecten uit actieplan	NTB	NTB	0,20	0,00	0,20		0,20					
				TOTAAL	7,93	1,23	8%	3,46	0,36	2,22	0,20	0,17	0,20
				PERCENTAGE T.O.V. TOTAAL				8%	44%	28%	1%	2%	3%
				TOTAAL BEOOGDE FINANCIERINGSVERDELING				1,22	3,92	2,42	0,10	0,17	0,20
				PERCENTAGE BEOOGDE FINANCIERINGSVERDELING T.O.V. TOTAAL				15,38%	48,17%	30,52%	1,26%	2,14%	2,99%

1.5 ACTIES 'STEUN, IEDEREEN HOGE KEMPEN'

PARTNERPLAN NATIONAAL PARK HOGE KEMPEN 2020-2025 Overzicht prioriteiten Ambitie 5: Steun, iedereen Hoge Kempen											
NR	PRIORITAIRE ACTIE(S)	PARTNERS		PROGRAMMAFINANCIERING (in miljoen euro)				VLAANDEREN	LIMBURG	GEMEENTEN	OVERIGE PARTNERS
		VOORTREKKER	BETROKKEN PARTNER(S)	RAMING	VOORZIEN (VZ)	OPENSTAAND (O)	VZ				
27	ORGANISEREN			*	*	*	*				
	Organisatie Stuur & Mastergroep (2x/jr)			*	*	*	*				
27.1	Stuurgroep	NPB	ALLE	*	*	*	*				
27.2	Mastergroep	NPB	ALLE	*	*	*	*				
	Organisatie Themagroepen (1 à 2x/jr)			*	*	*	*				
27.3	Themagroep Ruimte volgens subthema (samenhang, gaafheid, verbinden, ontharden, beeldkwaliteit en landschap, ...)	NPB	OMG/ANB/AVW/MOW/VLM/PL/GEM	*	*	*	*				
27.4	Themagroep Natuur (omvang, natuur, milieu & klimaat, toegankelijkheid, ...)	NPB	ANB/LILA/NPT/OR BGLIM/WWW/GEM	*	*	*	*				
27.5	Themagroep Toerisme (toerisme & ondernemerschap, promoten, bereiken, bezoeken, verblijven)	NPB	GEM/TP/TVL/TL	*	*	*	*				
27.6	Themagroep Natuur & Gezondheid (stilte & rust, gezondheid)	NPB	GEM/WWG	*	*	*	*				
27.7	Tijdelijke themagroepen volgens noodzaak (erfgoed, recreatie, wetenschap, educatie, communicatie, project...)	NPB	AOE/SPVL/VWGEW/PL/GEM	*	*	*	*				
28	FINANCIEREN (Structurele financiering Nationaal Park Bureau)			3.30	3.30	3.30	0,00				
	Structurele financiering			3.30	3.30	0,00					
28.1	Structurele financiering Nationaal Park Bureau (personeel- en werkingskosten)	VL	PL/GEM	3.30	3.30		2.31	0.33	0.53	0.13	
28.2	Structurele financiering Nationaal Park Bureau (projectkost t.w.v. 1,2 mln. euro verwerkt in actieprogramma's)	VL	PL/GEM	pm (1,20)	pm (1,20)		pm (0,84)	pm (0,12)	pm (0,19)	pm (0,05)	
29	BETROKKENHEID			*	*	*	*				
	1 systeem mede-eigenaarschap:			*	*	*	*				
29.1	Uitrollen Nationaal Park Fonds (lidmaatschap, vrije giften, ...)	NPB	GEM/TP/PU/streekfonds/NPF	*	*	*	*				
	1 ondernemersplatform:			*	*	*	*				
29.2	Oprichting ondernemersplatform	NPB	GEM/(STEBE)	*	*	*	*				
	Analyse en actieplan nieuwe doelgroepen:			*	*	*	*				
29.3	Analyse nieuwe doelgroepen	NPB	GEM/TP/SPVL/ANB/LILA/NPT/OR	*	*	*	*				
29.4	Actieplan opstellen om betrokkenheid te verhogen	NPB	GEM/TP/SPVL/ANB/LILA/NPT/OR	*	*	*	*				
30	INFORMEREN			*	*	*	*				
	Eenduidig communicatiebeleid:			*	*	*	*				
30.1	Opmaak & implementatie communicatiehuisstijl 'offline' (communicatie via fysieke dragers: infoborden, wandelkaarten, infobladen,...)	NPB	ALLE	*	*	*	*				
30.2	Opmaak & implementatie communicatiehuisstijl 'online' (communicatie via digitale dragers: website, apps, sociale media, ...)	NPB	ALLE	*	*	*	*				
30.3	Dagelijkse werking: aanmaak en publiceren van communicatie- & promotiemateriaal	NPB	ALLE	***	***	***	***				
30.4	Dagelijkse werking: aanmaak en opvolging van tijdelijke en praktische meldingen (werkzaamheden, omlidingsen, brandgevaar, ...)	NPB	ALLE	***	***	***	***				
	TOTAAL		TOTAAL	3.30	3.30	0,00	2,31	0,33	0,53	0,13	
	PERCENTAGE T.O.V. TOTAAL						70%	10%	16%	4%	



- Acties 'Kwaliteit ligt in onze NATUUR'
(niet op kaart: 1.1, 1.2, 3.1, 3.2, 4, 5, 6.1, 7, 8.1, 8.2, 8.6, 8.7, 8.8, 8.9, 8.10, 9.4)
 - Acties 'Behoud en versterken van WAARDEN'
(niet op kaart: 10.1, 10.2, 10.3, 10.4, 11, 12, 13.4, 13.5, 13.6, 13.7, 14)
 - Acties 'Iedereen WELKOM'
(niet op kaart: 15, 16.1, 16.3, 18, 19.1, 19.3, 19.5, 19.6, 19.7, 19.8, 19.9, 19.10, 19.11)
 - Acties 'BELEVING, voor ieder wat wil(d)s'
(niet op kaart: 20.1, 20.2, 20.3, 20.4, 21.1, 21.2, 21.3, 22, 23.1, 23.2, 23.5, 24, 25, 26.3, 26.4, 26.5)
- Acties 'STEUN, Iedereen Hoge Kempen' (deze acties 27 t.e.m. 30 hebben geen ruimtelijke weerslag)



2. INVESTERINGS-PROGRAMMA



2.1 INVESTERINGEN PER DOEL

PARTNERPLAN NATIONAAL PARK HOGE KEMPEN 2020-2025 Overzicht investeringsprogramma															
NR	PRIORITAIRE ACTIE(S)	PROGRAMMAFINANCIERING (in miljoen euro)			VLAANDEREN		LIMBURG		GEMEENTEN		OVERIGE PARTNERS		BASIS-FINANCIERING TAV NPB	NADER TE BEPALEN	
		RAMING	VOORZIEN (VZ)	OPENSTAAND (O)	VZ	O	VZ	O	VZ	O	VZ	O			
1.	'KWALITEIT LIGT IN ONZE NATUUR'	66,52	40,67	25,85	30,47	25,15	0,59	0,40	2,66	0,01	6,35	0,15	0,60	0,14	
	OMVANG	4,58	2,71	1,87	1,97	1,72					0,74	0,15			
	SAMENHANG	15,68	15,40	0,28	14,50	0,28			0,90						
	GAAFHED	26,15	3,67	22,48		22,48				3,67					
	VERBINDEN	0,40	0,00	0,40				0,40							
	ONTHARDEN	0,25	0,00	0,25		0,25									
	STILTE & RUST	0,09	0,00	0,09		0,09									
	BEELDKWALITEIT	1,63	1,63	0,00			0,55		0,48				0,60		
	NATUUR	17,13	17,09	0,04	13,83	0,03	0,04		1,28	0,01	1,94				
	LANDSCHAP	0,61	0,17	0,44	0,17	0,30								0,14	
2.	'BEHOUD EN VERSTERKEN VAN WAARDEN'	2,37	1,61	0,76	0,22	0,07	0,30	0,00	0,72	0,09	0,34	0,00	0,03	0,60	
	ERFGOED	1,00	0,72	0,28		0,07			0,71	0,09	0,01			0,12	
	WETENSCHAP & EDUCATIE	0,33	0,33	0,00			0,30		0,01				0,02		
	MILIEU & KLIMAAT	0,45	0,00	0,45										0,45	
	GEZONDHEID	0,33	0,30	0,03	0,22						0,08			0,03	
	TOERISME & ONDERNEMERSCHAP	0,26	0,26	0,00							0,25		0,01		
3.	'IEDEREEN WELKOM'	37,68	20,36	17,32	4,24	9,18	2,66	7,58	12,50	0,17	0,56	0,30	0,40	0,11	
	PROMOTEN	0,40	0,40	0,00									0,40		
	BEREIKEN	0,84	0,84	0,00	0,84										
	BEZOEKEN	36,07	18,92	17,15	3,38	9,12	2,50	7,58	12,48	0,17	0,56	0,30			
	TOEGANKELIJKHEID	0,02	0,02	0,00	0,02										
	VERBLIJVEN	0,35	0,18	0,17		0,06	0,16		0,02					0,11	
4.	'BELEVING, VOOR IEDER WAT WIL(D)S'	7,93	6,60	1,33	0,65	0,57	3,46	0,36	2,22	0,20	0,10	0,00	0,17	0,20	
	WANDELEN	1,69	1,43	0,26			1,09	0,06	0,21		0,02		0,11	0,20	
	FIETSEN	4,48	4,18	0,30			2,20	0,30	1,98						
	RUITEREN	0,34	0,29	0,05		0,05	0,17				0,08		0,04		
	MOUNTAINBIKEN	0,28	0,02	0,26		0,06				0,20			0,02		
	SPORT & BEWEGING	0,26	0,00	0,26		0,26									
	AVONTUUR & ACTIVITEIT	0,40	0,40	0,00	0,40										
	SPELEN	0,48	0,28	0,20	0,25	0,20			0,03						
5.	'STEUN, IEDEREEN HOGE KEMPEN'	3,30	3,30	0,00	2,31	0,00	0,33	0,00	0,53	0,00	0,13	0,00	0,00	0,00	
	ORGANISEREN	*	*	*											
	FINANCIEREN (Nationaal Park Bureau)	3,30	3,30	0,00	2,31		0,33		0,53		0,13				
	BETROKKENHEID	*	*	*											
	INFORMEREN	*	*	*											
	TOTAAL	117,80	72,54	45,26	37,89	34,97	7,44	8,34	18,63	0,47	7,48	0,45	1,20	1,05	
					32%	30%	6%	7%	16%	0%	6%	0%	1%	1%	
					PERCENTAGE T.O.V. TOTAAL										
					72,86	15,68	19,10	7,93	16,21%	1,20	0,89%				
					TOTAAL BEOOGDE FINANCIERINGSVERDELING										
					61,84%	13,31%	16,21%	6,73%	1,02%	1,20	0,89%				
					PERCENTAGE BEOOGDE FINANCIERINGSVERDELING T.O.V. TOTAAL										



2.2 4 GROTE INVESTERINGS-DOELEN

De vier grootste investeringsdoelen zijn samen goed voor 95,03 mln. euro (80%) van de totale investering, zijnde:

1. **BEZOEKEN: 36,07 mln. euro / 31%** = investeringen voor de uitbouw van toegangspoorten (bezoekersopvang)

Van de 36,07 mln. euro is reeds 18,92 mln. euro (52%) voorzien. 17,15 mln. euro (48%) is het openstaande bedrag waarvoor nog financiering wordt gezocht. Door de opschaling van het Nationaal Park van 5 700 ha naar 12 700 ha zijn 3 toegangspoorten nieuw te ontwikkelen, 5 bestaande te actualiseren en 1 verder uit te bouwen tot hoofdtoegangspoort. Allen zijn ze gelegen aan de rand van het Nationaal Park, waarbij elke toegangspoort een hinterland van min. 1 000 ha Nationaal Park ontsluit. Van de nog openstaande financiering (17,15 mln. euro) is bijna 90% (14,80 mln. euro) nodig voor de uitbouw van nieuwe toegangspoorten of de actualisatie van een bestaande toegangspoort die door de uitbreiding een nieuw deel van het Nationaal Park moet ontsluiten.

2. **GAAFHEID: 26,15 mln. euro / 22%** = investeringen voor het uitdoven van het Industrierrein Op de Berg - FASE 1

Voor fase 1 van het Complex Project Industrierrein Op de Berg werd een bedrag van 26,15 mln. euro geraamd voor terrein- en gebouwverwerving en herlocatiekosten. Fase 1 beoogt de uitdoving van 28% van het bedrijventerrein (18,33 ha/65 ha). Indien een uitdovingsscenario wordt gekozen waarbij zand- en grindontginning een rol speelt in de transitiefase van bedrijventerrein naar natuur, dan zijn er naast kosten ook baten te verwachten via grindheffingen. In het minimale scenario 'Natuurontwikkeling door opheffing bedrijventerrein en grindontginning ter plaatse' bedragen deze baten 13,12 mln. euro voor het totale project (65 ha). Voor fase 1 zou dit betekenen dat de baten liggen om en bij de 3,67 mln. euro. Deze berekening is indicatief, en onder voorbehoud van de scenariokeuzes die gemaakt worden in het kader van het Complex Project Industrierrein Op de Berg.

3. **NATUUR: 17,13 mln. euro / 14%** = investeringen voor natuurbeheer, -inrichting & -herstel

Van de 17,13 mln euro hebben de natuurbeherende organisaties (Agentschap Natuur & Bos, de gemeenten & natuurverenigingen) 9,96 mln. euro (58%) voorzien voor natuurbeheerswerken (heidebeheer, bosbeheer, ...). 6,29 mln. euro (36%) gaat naar specifieke natuurinrichtings- of natuurherstelprojecten. 0,84 mln euro (5%) gaat naar de opmaak van natuurbeheerplannen.

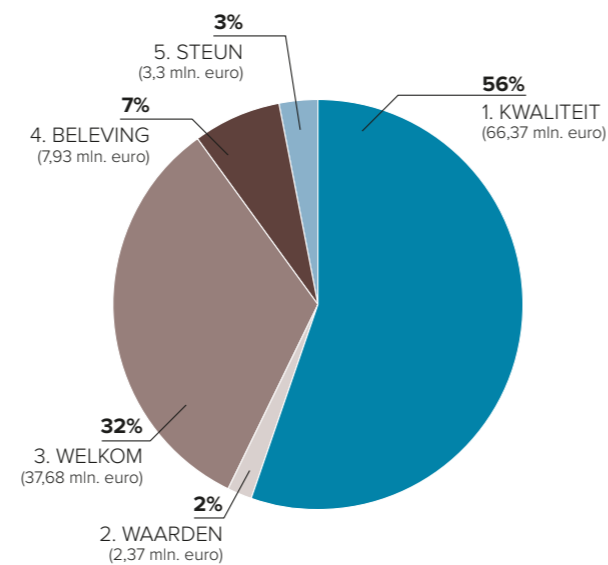
4. **SAMENHANG: 15,68 mln. euro / 13%** = investeringen voor de realisatie van natuurontsnipperingsprojecten, incl. veilige recreatieve oversteken.

Van de 15,68 mln. euro is reeds 15,40 mln. euro (98%) voorzien, waarvan 3 mln. euro voor de realisatie van de fietsfaunapassage 'Vossenbergr' N771 (Dilsen-Stokkem), 6 mln. euro voor het Ecorecreaduct Limbrug N75 (Dilsen-Stokkem) en 5,5 mln. euro voor het Ecorecreaduct N76 (Oudsbergen/Genk). Deze acties zijn voorwerp van het goedgekeurde VAPEO (Vlaams Actieplan Ecologische Ontsnippering).



2.3 INVESTERINGEN PER AMBITIE

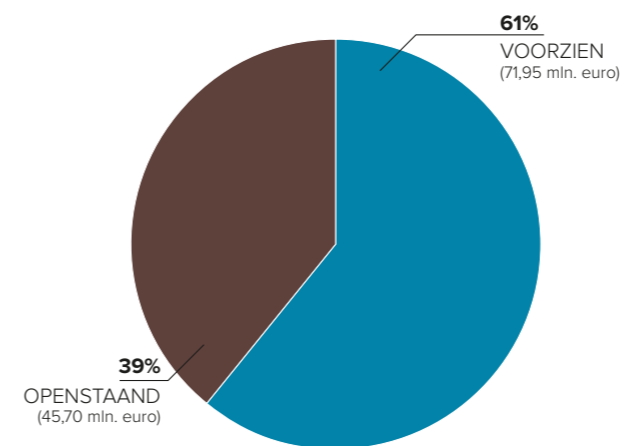
De grootste investeringen zijn te herleiden naar de ambities Kwaliteit en Welkom. In de ambitie Kwaliteit (66,52 mln. euro) zijn terreingebonden investeringen op vlak van natuur- en landschapskwaliteit gevat. Drie van de vier grootste investeringen nl. Gaafheid, Natuur en Samenhang, behoren tot dit ambitiepakket. In het ambitiepakket Welkom (37,68 mln. euro) zijn alle investeringen betreffende de uitbouw van toegangspoorten en bezoekersopvang vervat. Samen met de ambitiepakketten Beleving (7,93 mln. euro), Steun (3,3 mln. euro) en Waarden (2,37 mln. euro), bedraagt de totale geraamde investering 117,80 mln. euro.



Investeringen per ambitie
(totaal geraamde investering: 117,80 mln. euro)

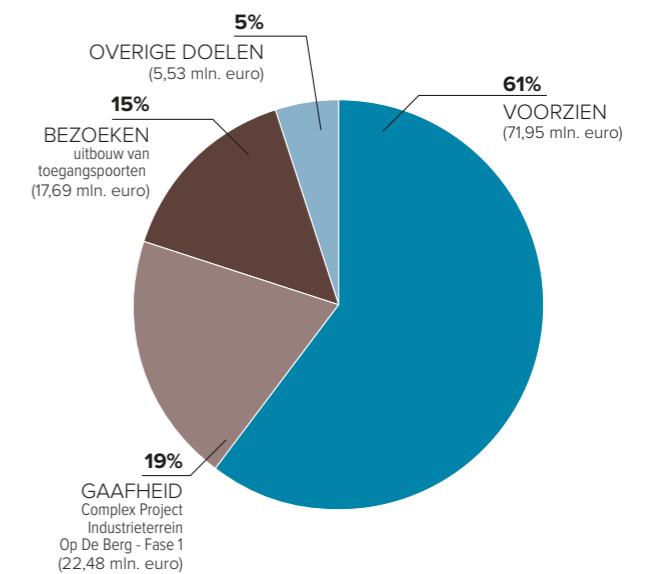
2.4 VOORZIENE VS OPENSTAANDE FINANCIERING

De totaal geraamde investeringen van het Partnerplan 20-25 bedragen samen 117,80 mln. euro, waarvan 72,54 mln. euro (61%) reeds voorzien, en 45,26 mln. euro (39%) openstaande financiering.



Voorzien vs Openstaande Financiering
(totaal geraamde investering: 117,80 mln. euro)

De 45,26 mln. euro openstaande financiering is hoofdzakelijk terug te brengen naar 2 belangrijke investeringsdoelen (Gaafheid & Bezoeken). Ten eerste de opgave om het Industrierrein Op de Berg, via een eerste fase, uit te doen in het kader van het Complex Project Op de Berg waarvoor nog 22,48 mln. euro financiering wordt gezocht. Ten tweede alle investeringen die te maken hebben met de uitbouw en actualisatie van toegangspoorten (= bezoekersopvang). Voor de realisatie van 1 hoofdtoegangspoort, 3 nieuwe toegangspoorten en de actualisatie van 5 bestaande toegangspoorten werd 36,07 mln. euro geraamd. 17,15 mln. euro (49%) daarvan is nog openstaand.

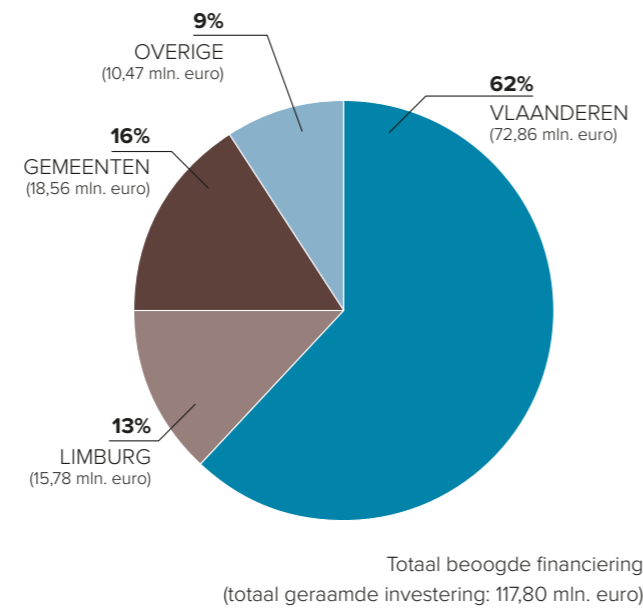


Openstaande Financiering
(45,26 mln. euro)

2.5 FINANCIERING PER PARTNERNIVEAU

2.5.1 TOTAAL BEOOGDE FINANCIERINGS-VERDELING

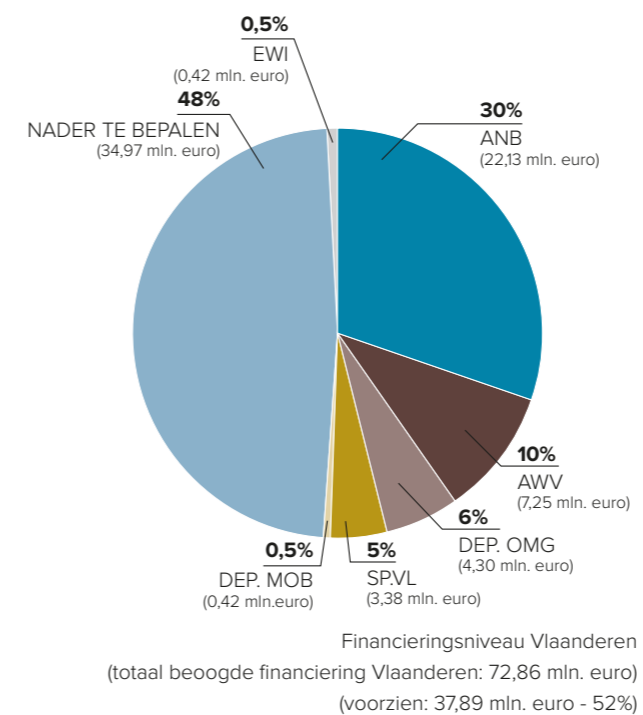
In de totaal beoogde financieringsverdeling staan de Vlaamse partners (= Vlaamse overheid) in voor het grootste investeringsaandeel, namelijk 72,86 mln. euro (62%). De Limburgse partners staan in voor 15,68 mln. euro (13%), de gemeenten voor 18,63 mln. euro (16%), en de overige lokale partners voor 10,18 mln. euro (9%). Belangrijk daarbij is te vermelden dat een deel van de financiering reeds is afgedekt. Een ander, nog openstaand deel, is nader te bepalen. Hieronder wordt per partnerniveau een onderscheid gemaakt tussen de voorziene en de nog nader te bepalen financiering.



2.5.2 FINANCIERING VLAAMSE PARTNERS

Van de 72,86 mln. euro beoogde Vlaamse financiering is reeds 37,89 mln. euro (52%) voorzien. 30,47 mln. euro daarvan zijn investeringen in gebiedskwaliteit. Zo is 14,50 mln. euro voorzien voor het doel 'Samenhang' (natuurontsnippering, inclusief recreatieve oversteken) en 13,83 mln. euro voor het doel 'Natuur' (natuurbeheer, -inrichting, -verwerving, -herstel). Deze financiering is verdeeld onder het ANB, het Departement Omgeving en het AWW. De overige voorziene Vlaamse financiering is gekoppeld aan de inrichting en mobiliteit van één van de toegangspoorten. Zo heeft Sport Vlaanderen een investering lopen aan de toegangspoort Kattevennen (Dry Slope/uitkijktoren) en het Departement Mobiliteit en Departement Economie, Wetenschap & Innovatie een investering in functie van een mobiliteitsproject (Shuttle Terhills) dat door LRM wordt ontwikkeld aan de hoofdtoegangspoort Terhills/Connecterra.

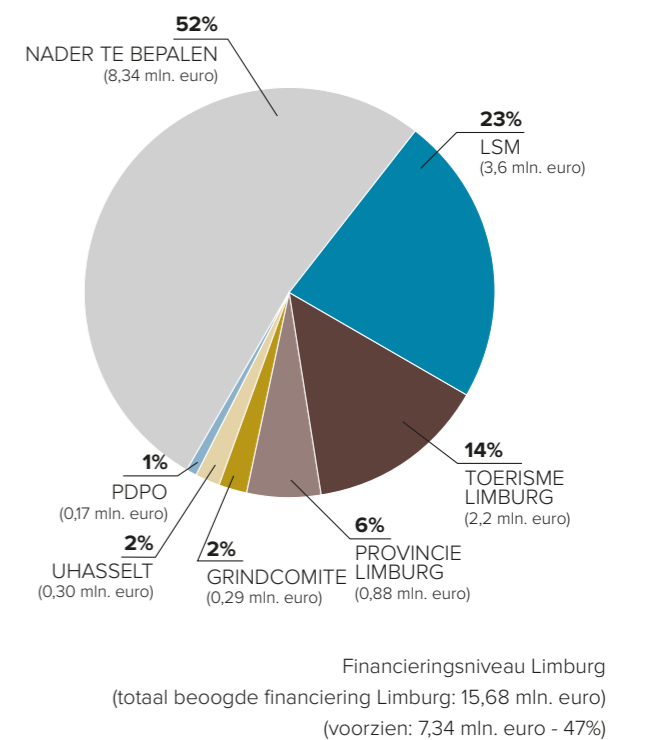
De grootste opgave binnen de openstaande financiering (34,97 mln. euro) hangt samen met het doel 'Gaafheid', waar voor de 1e uitdovingsfase van het Industrierrein Op de Berg een oplossing moet worden gevonden voor 22,48 mln. euro. Een tweede grote opgave kadert in het doel 'Bezoeken', waar een investeringsbudget van 9,12 mln. euro wordt gezocht in functie van de bezoekersopvang aan de toegangspoorten.



2.5.3 FINANCIERING LIMBURGSE PARTNERS

Van de 15,68 mln. euro beoogde financiering bij Limburgse partners is reeds 7,34 mln. euro (48%) voorzien. 2,5 mln. euro daarvan is voorzien via LSM in het kader van de ontwikkeling van de hoofdtoegangspoort Terhills/Connecterra en 1 mln. euro in het kader van een pontonbrug ter hoogte van het Terhills Resort, dat wordt aangelegd onder coördinatie van LRM. 2,2 mln. euro is voorzien door Toerisme Limburg in het kader van het project 'Fietsen door de Heide', 0,29 mln. euro via het Grindcomité, 0,17 mln. euro via middelen uit Plattelandsontwikkeling (PDPO) en 0,88 mln. euro door de Provincie Limburg, ten behoeve van het landschapsteam, dat instaat voor een permanent onderhoud van de recreatieve route-infrastructuur. Tenslotte voorziet de UHasselt 0,30 mln. euro in het kader van wetenschapeducatie, gekoppeld aan het Veldstudiecentrum van de UHasselt, gelegen op de site van de hoofdtoegangspoort Terhills/Connecterra.

Van de openstaande financiering (8,34 mln. euro) hangt de grootste opgave samen met het doel 'bezoeken' waarvoor bij de Limburgse partners 7,58 mln. euro wordt gezocht om te investeren in bezoekersopvang aan de toegangspoorten.



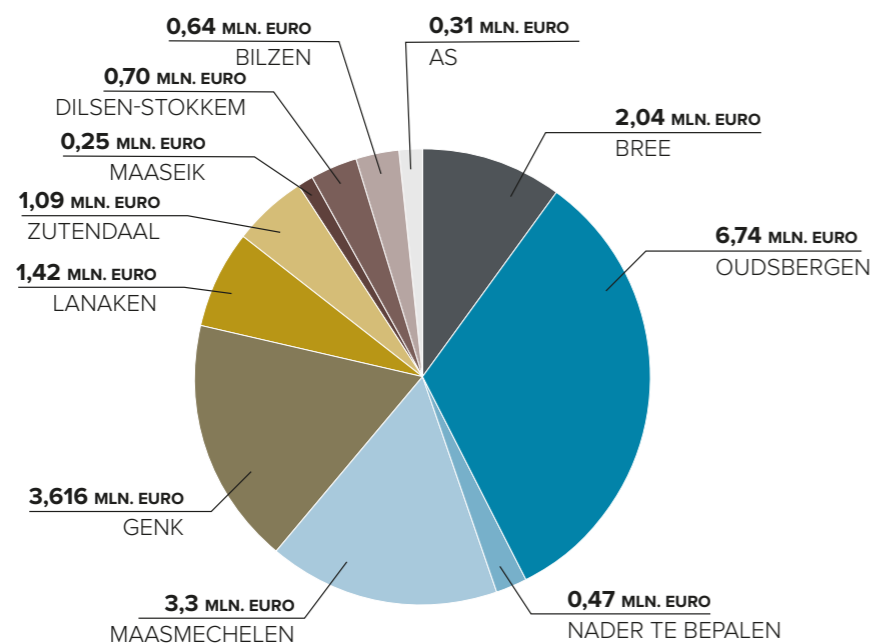
2.5.4 FINANCIERING LOKALE PARTNERS – STEDEN & GEMEENTEN

Van de 19,10 mln. euro beoogde financiering bij de 10 betrokken steden en gemeenten is reeds 18,63 mln. euro (97%) voorzien. Naast de basisfinanciering voor de werking van het Nationaal Park Bureau, werden door de steden en gemeenten reeds budgetten voorzien in de meerjarenbegrotingen in het kader van allerlei investeringsacties gelinkt aan dit Partnerplan gaande van budgetten voor natuur- en bosbeheerswerken tot en met investeringen voor de ontwikkeling van toegangspoorten. Die investeringsacties verschillen per gemeente sterk van aard en omvang. Ook de uitvoeringssnelheid verschilt. Voor sommige gemeenten liggen de investeringsdossiers kant en klaar netjes voorbereid te wachten om uitgevoerd te worden, terwijl andere gemeenten aan het begin staan van een (visie) ontwikkelingstraject of nog eigen middelen moeten inschrijven in hun meerjarenbegroting. De bedragen opgenomen in dit partnerplan geven dus een 'momentopname' weer.

In de gemeente Oudsbergen werd reeds 6,74 mln. euro voorzien. 6,50 mln. euro daarvan is voorzien voor de realisatie van een nieuwe toegangspoort Commanderie Gruitrode. In de gemeente Maasmechelen is dat 3,36 mln. euro voor onder andere de inrichting van de publieke voorruimte aan de hoofdtoegangspoort Terhills/Connecterra en enkele concrete fietsprojecten. Vanuit de stad Genk werd 3,61 mln. euro voorzien, hoofdzakelijk in functie van de toegangspoorten Kattevennen en Thorpark, inclusief LABIOMISTA. Vanuit de gemeente Lanaken werd 1,42 mln. euro voorzien. Deze investeringen zijn hoofdzakelijk gericht op de toegangspoort Pietersheim en de herinrichting van de Daal-

broekstraat voor een veiligere en betere fietsinfrastructuur. Voor Zutendaal ligt met 1,09 mln. euro de focus op de verdere ontwikkeling van Lieteberg als recreatieve biodiversiteitspool, met aandacht voor de interactie met de omliggende natuurwaarden en een duurzame verbinding en mobiliteit tussen het bezoekerscentrum en de dorpskern. Voor Maaseik ligt, met 0,79 mln. euro, de focus op de ontwikkeling van de toegangspoort Bergerven, waar de realisatie van een fiets- en wandelbrug over de Zuid Willemsvaart een belangrijke prioriteit heeft. Vanuit Dilsen-Stokkem werd 0,70 mln. euro voorzien, waarvan 0,48 mln. euro is voorbehouden voor het sluitend maken van het fietspad Hoevevweg. Vanuit Bilzen werd 0,64 mln. euro voorzien, waarvan 0,48 mln. euro wordt geïnvesteerd in voorbereidend studiewerk voor de ontwikkeling van het Edelhof als venster op het Kempens-Haspengouws landschap. Vanuit As werd 0,31 mln. euro voorzien, waarmee kleinere investeringen gepland zijn, zoals het realiseren van paalkampeerplaatsen. Daarnaast werden wel plannen gemaakt voor de verdere uitbouw van de toegangspoort Station As, waarvoor budgetten nog moeten worden voorzien in de meerjarenbegroting. Voor de stad Bree zijn de investeringen, met 0,04 mln. euro, voorlopig nog beperkt tot de basisbijdragen aan de werking van het Nationaal Park Bureau. De stad Bree zal een visie ontwikkelen rond de dorpskern van 'Opitter' en haar relatie tot het Nationaal Park en Kempen~Broek.

De openstaande financiering is relatief beperkt (0,47 mln. euro). Het betreft budgetten die door de betrokken stad of gemeente nog voorzien moeten worden.



Financieringsniveau Gemeenten
(totaal beoogde financiering Gemeenten: 19,10 mln. euro)
(Voorzien: 18,63 mln. euro - 97%)

2.5.5 FINANCIERING LOKALE PARTNERS – OVERIGE

10,18 mln. euro van de beoogde financiering komt via overige, lokale partners. 8,68 mln. euro (85%) zijn voorzien of te verwachten inkomsten via winsten of opbrengsten.

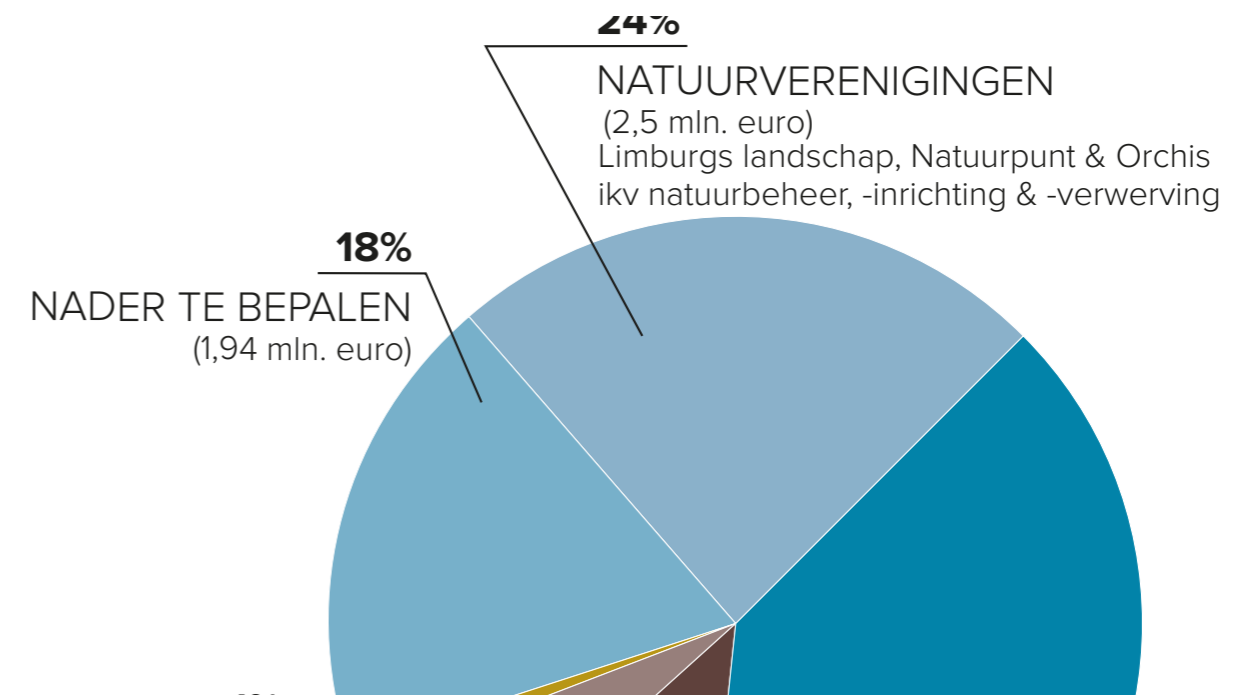
De 4,11 mln. euro door derden is voornamelijk gekoppeld aan de actie voor de eerste uitdovingsfase van het Complex Project Industrierrein Op de Berg (3,67 mln. euro). >>>zie pagina 30, punt 2 GAAPHEID.

De natuurverenigingen Limburgs Landschap, Natuurpunt en Orchis voorzien samen 2,65 mln euro voor natuurbeheer, -inrichting of -verwerving.

RLKM voorziet 1,24 mln. euro aan projectmiddelen, waarvan 1,20 mln. euro uit de basisfinanciering van het Nationaal Park Bureau.

Daarnaast wordt een deel financiering reeds voorzien via overige VZW's (toegangspoorten,...) en het Ziekenhuis Oost-Limburg (ZOL) voor investeringsacties in natuur en gezondheid op de campussen Sint-Jan in Genk en Sint-Barbara in Lanaken.

1,50 mln. euro is nog openstaande financiering.



Financieringsniveau Overige lokale partners
(totaal beoogde financiering overige partners: 10,18 mln. euro)

3. PARTNERFICHES



In de hierna volgende partnerfiches worden de 32 partners van de NATIONAAL PARK COALITIE kort voorgesteld met een overzicht van de voor hun relevante doelstellingen uit het Masterplan 20-40. Voor de acties uit het Partnerplan 20-25 waarin de partner een voortrekkersrol opneemt of een actieve betrokkenheid heeft, worden de prioriteiten opgelijst. Ook worden de vertegenwoordigers in de overlegstructuren overzichtelijk weergegeven.

REGIONAAL LANDSCHAP KEMPEN & MAASLAND VZW (NATIONAAL PARK BUREAU)

Winterslagstraat 87, 3600 Genk
info@rlkm.be; info@nationaalpark.be
www.rlkm.be; www.nationaalpark.be



VOORSTELLING

Regionaal Landschap Kempen & Maasland (RLKM) is een vzw, opgericht in 1990, actief in een unieke streek (75 000 ha) in het noordoosten van de Belgische provincie Limburg. Deze streek omvat 11 gemeenten en wordt gekenmerkt door gave landschappen, boeiende natuur en een rijke cultuurhistorie in de Hoge Kempen, de Maasvallei en het Kempen~Broek.

RLKM is een samenwerkingsverband, erkend door de Vlaamse Overheid, waarin de Vlaamse Overheid, Provincie Limburg, gemeenten, natuurverenigingen, toeristische organisaties, landbouworganisaties, ... participeren.

RLKM is actief op het snijvlak van natuurbehoud, landschapszorg, erfgoed, ruimtelijke ordening, duurzame recreatie en toerisme. Door middel van duurzame en concrete projecten en een gericht doelgroepenbeleid beoogt het RLKM het draagvlak ten aanzien van natuurbehoud en landschapszorg, en de leefbaarheid van de regio te verhogen.

Daarnaast behoort ook de IOED Kempen & Maasland (Intergemeentelijke Onroerend Erfgoeddienst), met haar erfgoedwerking, tot het RLKM.

RLKM vertegenwoordigt het Nationaal Park Hoge Kempen in de internationale organisaties EUROPARC Federation en de World Conservation Union (IUCN).

BETROKKEN DOELSTELLINGEN MASTERPLAN 20-40

KWALITEIT	Omvang	•
	Samenhang	•
	Gaafheid	•
	Verbinden	•
	Ontharden	★
	Stilte & rust	•
	Beeldkwaliteit	★
WAARDEN	Natuur	★
	Landschap	★
	Erfgoed	★
	Wetenschap & educatie	★
	Milieu & klimaat	★
	Gezondheid	★
	Toerisme & ondernemerschap	★
WELKOM	Promoten	★
	Bereiken	★
	Bezoeken	★
	Toegankelijkheid	•
	Verblijven	★
	Wandelen	★
	Fietsen	•
BELEVING	Ruiteren	★
	Mountainbiken	★
	Sport & beweging	★
	Avontuur & activiteit	★
	Spelen	★
	Organiseren	★
	Financieren	•
STEUN	Betrokkenheid	★
	Informeren	★

★ - voortrekkersrol ; • - actief betrokken

VERTEGENWOORDIGING OVERLEGSTRUCTUREN 2020-2025

STUURGROEP	Bert Lambrechts (Voorzitter Regionaal Landschap Kempen & Maasland vzw)
MASTERGROEP	Johan Van Den Bosch (coördinator Strategisch Project Nationaal Park Hoge Kempen 20-40) Ignace Schops (Directeur Regionaal Landschap Kempen & Maasland vzw)
THEMAGROEP NATUUR & RUIMTE	Jeroen Gilissen (Gebiedsplanner Nationaal Park Hoge Kempen) Luc Flipkens (Gebiedsplanner Nationaal Park Hoge Kempen)
THEMAGROEP TOERISME	Ilse Olaerts (Communicatie Nationaal Park Hoge Kempen) Anneleen Mengels (Toerisme & Gezondheid Nationaal Park Hoge Kempen)



COÖRDINERENDE PARTNERROL

RLKM heeft, in opdracht van de Nationaal Park Coalitie, het mandaat voor de organisatie van het Nationaal Park Bureau. Het Nationaal Park Bureau is bij alle acties uit het Masterplan betrokken. Ze zorgt voor:

- Organisatie van de overlegstructuren (i.c. secretariaat van Stuurgroep, Mastergroep, Themagroepen Toerisme, Natuur,..) en organisatie en/of deelname aan projectmatig overleg (actie 27.1 t.e.m. 27.7);
- Actieve ondersteuning van partners in het realiseren van acties die noodzakelijk zijn om de vooropstelde missie, ambities, ruimtelijke visie en doelstellingen van het "Masterplan 20-40" mogelijk te maken. Dit kan onder andere door acties te detecteren, plannen te detailleren, te clusteren, onderling af te stemmen, partners te inspireren, te informeren, te stimuleren en/of te coördineren en waar nodig zelf uit te voeren (actie 1.1 t.e.m. 26.5);
- Toetsen van plannen, projecten, acties of activiteiten van derden aan de missie en ambities van het "Masterplan 20-40" en zo nodig hen constructief ondersteunen om, in voorkomend geval, bij te sturen (actie 1.1 t.e.m. 26.5);
- Een voortrekkersrol opnemen en innovatie mogelijk maken inzake gebiedsgerichte werking: grensoverschrijdend en grensverleggend (actie 1.1 t.e.m. 30.4);
- Organiseren en stimuleren van bewoners-, bezoekers- en ondernemersparticipatie (actie 29.1 t.e.m. 29.4);
- Ombudsdienst voor partners, omwonenden en bezoekers bij klachten, voorstellen en vragen (actie 29.1 t.e.m. 29.4);
- Belangenbehartiging van het merk/beeld/concept "Nationaal Park Hoge Kempen" (i.c. voorkomen van misbruik en optimaliseren commercieel gebruik) (actie 30.1 en 30.2);
- Organisatie van het "Nationaal Park Fonds" van het Streekfonds Hart voor Limburg/Koning Boudewijnstichting (i.c. actieve fondsenwerving en doelmatige aanwending van de middelen) (actie 29.1);
- Organisatie van een éénduidig, performant en innovatief educatief aanbod waarin vrijwillige 'Rangers' centraal staan (actie 11.1 t.e.m. 11.3);
- Overkoepelende communicatie over en promotie van het "Nationaal Park Hoge Kempen" (actie 15.1 t.e.m. 15.4);
- De "joint branding" van de "Poorten tot het Nationaal Park" (actie 15.1 t.e.m. 15.4);
- Stroomlijning, realisatie en kwaliteitsbewaking van interne en externe signalisatie en communicatie (actie 26 & 54);
- Optimalisatie, monitoring, kwaliteitsbewaking en de organisatie van het onderhoud van de recreatieve routestructuren voor wandelaars, fietsers, mountainbikers, ruiters en meners in en om het Nationaal Park Hoge Kempen (actie 7.4);
- Samenwerking stimuleren met en vertegenwoordiging van het Nationaal Park Hoge Kempen in provinciale, regionale, nationale en internationale overlegstructuren, fora, netwerken, organisaties, ... (actie 27.1 t.e.m. 27.7)

Het Nationaal Park Bureau wordt in haar taakstelling ondersteund door andere projectwerkingen binnen de structuur van het Regionaal Landschap Kempen & Maasland vzw, zoals de IOED 'Kempen & Maasland' voor wat betreft de werking rond erfgoedprojecten (actie 10.1 t.e.m. 10.6).



GEMEENTE AS

Dorpsstraat 1 bus 1, 3665 As,
gemeente@as.be
www.as.be



VOORSTELLING

ALGEMENE INFO

INWONERSAANTAL (2020)	INWONERSAANTAL/KM ²	OPPERVLAKTE (KM ²)
8 241	373,4	22,07

RUIMTELIJKE INFORMATIE IKV HET NATIONAAL PARK HOGE KEMPEN

OPP. IN NPHK	BINNEN DE PERIMETER					BUITEN DE PERIMETER				
	ENCLAVES		ANOMALIEN		CONFLICTEN	LANDSCHAPPELIJKE IMPULSGEBIEDEN		ECOLOGISCH IMPULSGEBIED		
888 ha	0	0 ha	1	1 ha	1	17 ha	2	153 ha	1	230 ha

	NAAM	VERWIJZING MASTERPLAN
ENCLAVES	/	/
ANOMALIEEN	Bufferzone (grenzend aan Kolenspoor)	P52, nr. 9
CONFLICTEN	Weekendverblijven 'Klaverberg & Heiderbos'	P54, nr. 6
LANDSCHAPPELIJK IMPULSGEBIED	Oelenderheide, Heiderveld, Driepaal-Aertshouw	P64, nr.16,18,30
ECOLOGISCH IMPULSGEBIED	Ecologisch Impulsgebied 'Bosbeekvallei'	P64

TOERISTISCH-RECREATIEVE INFORMATIE IKV HET NATIONAAL PARK HOGE KEMPEN

TOEGANGS-POORT	TOERISME	RECREATIE			
	TOERISTISCHE OVER-NACHTINGEN (AANTAL/JAAR) (2018)	WANDELEN (KM)	FIETSEN (KM)	MOUNTAIN-BIKEN (KM)	RUITEREN (KM)
1 (STATION AS)	12 858	43,3	21,1	9,6	15,1

VERTEGENWOORDIGING OVERLEGSTRUCTUREN 2020-2025

STUURGROEP	Tom Seurs (Burgemeester)
MASTERGROEP	Wendy Peeters (Algemeen Directeur)
THEMAGROEP NATUUR & RUIMTE	Willy Van Roten (Milieuambtenaar)
THEMAGROEP TOERISME	Carolina Charles (Coördinator Toerisme)

BETROKKEN DOELSTELLINGEN MASTERPLAN 20-40

KWALITEIT	Omvang	•
	Samenhang	•
	Gaafheid	★
	Verbinden	•
	Ontharden	•
	Stilte & rust	•
WAARDEN	Beeldkwaliteit	•
	Natuur	•
	Landschap	•
	Erfgoed	•
	Wetenschap & educatie	•
	Milieu & klimaat	•
WELKOM	Gezondheid	•
	Toerisme & ondernemerschap	•
	Promoten	•
	Bereiken	•
	Bezoeken	★
	Toegankelijkheid	•
BELEVING	Verblijven	★
	Wandelen	•
	Fietsen	•
	Ruiteren	•
	Mountainbiken	•
	Sport & beweging	•
STEUN	Avontuur & activiteit	•
	Spelen	•
	Organiseren	•
	Financieren	★
	Betrokkenheid	•
	Informerend	•

★ - voortrekkersrol ; • - actief betrokken

PRIORITEITEN 20-25

De absolute prioriteit voor de gemeente As in de komende jaren is de verdere uitbouw en doorontwikkeling van de toegangspoort Station As (actie 17.7). Hier worden naast het verder inzetten op het verhaal van het Limburgse mijnverleden en de historische rol van het Kolenspoor ook ingezet op het onthaal van fietsers die het Nationaal Park bezoeken.

Daarnaast speelt de gemeente As een belangrijke rol in het realiseren van een paalkampeerplaats in het gebied 'Klaverberg' (actie 19.2).

Verder is de gemeente nauw betrokken bij de opmaak van een landschapsstudie voor de Bosbeekvallei (actie 9.2), een structuurvisie/natuurbeheerplan voor Klaverberg (actie 8.9), de uitvoering van het project Grindspoor (actie 20.7), de herwerking van het wandelgebied 'Station As' (actie 20.5) en de ruimtelijke ontwikkelingen in en om het Kolenspoor (actie 16.2).

STAD BILZEN

Deken Paquayplein 1, 3740 Bilzen
info@bilzen.be
www.bilzen.be



VOORSTELLING

ALGEMENE INFO

INWONERSAANTAL (2020)	INWONERSAANTAL/KM ²	OPPERVLAKTE (KM ²)
32 465	427,73	75,90

RUIMTELIJKE INFORMATIE IKV HET NATIONAAL PARK HOGE KEMPEN

OPP. IN NPHK	BINNEN DE PERIMETER				BUITEN DE PERIMETER					
	ENCLAVES		ANOMALIEN		CONFLICTEN		LANDSCHAPPELIJKE IMPULSGEBIEDEN		ECOLOGISCH IMPULSGEBIED	
490 ha	0	0 ha	0	0 ha	1	8 ha	3	180 ha	0	0 ha

	NAAM	VERWIJZING MASTERPLAN
ENCLAVES	/	/
ANOMALIEEN	/	/
CONFLICTEN	Weekendverblijven Bezoensbeekvallei	P54, nr4
LANDSCHAPPELIJK IMPULSGEBIED	Scherpenberg, Munsterbos-Heiken, Stelebos-Grote Heide	P64, nr9, 10, 11
ECOLOGISCH IMPULSGEBIED	/	/

TOERISTISCH-RECREATIEVE INFORMATIE IKV HET NATIONAAL PARK HOGE KEMPEN

TOEGANGSPOORT	TOERISME		RECREATIE		
	TOERISTISCHE OVERNACHTINGEN (AANTAL/JAAR) (2018)	WANDELEN (KM)	FIETSEN (KM)	MOUNTAINBIKEN (KM)	RUITEREN (KM)
/(*)	38 798	2,8(**)	14,9	0	1,8

(*) Het Edelhof wordt ontwikkeld als instapplaats met vensterfunctie op het landschap van het Nationaal Park Hoge Kempen & Haspengouw; (**) exclusief wandelgebied Munsterbos, deze behoren nog tot de werking van Regionaal Landschap Haspengouw & Voeren. Afspraken over integratie in netwerk Nationaal Park Hoge Kempen worden gemaakt.

VERTEGENWOORDIGING OVERLEGSTRUCTUREN 2020-2025

STUURGROEP	Johan Sauwens / Bruno Steegen (Burgemeester) / Maike Meijers (Schepen)
MASTERGROEP	Sibel Yildiz (Coördinator Toerisme) / Filip Konings (Milieuambtenaar)
THEMAGROEP NATUUR & RUIMTE	Filip Konings (Milieuambtenaar) / Joeri Philtjens (Milieudeskundige)
THEMAGROEP TOERISME	Sibel Yildiz (Coördinator Toerisme) / Lore Swennen (Dienst Toerisme)

BETROKKEN DOELSTELLINGEN MASTERPLAN 20-40

KWALITEIT	Omvang	•
	Samenhang	•
	Gaafheid	★
	Verbinden	•
	Ontharden	•
	Stilte & rust	•
WAARDEN	Beeldkwaliteit	•
	Natuur	•
	Landschap	•
	Erfgoed	•
	Wetenschap & educatie	•
	Milieu & klimaat	•
WELKOM	Gezondheid	•
	Toerisme & ondernemerschap	•
	Promoten	•
	Bereiken	•
	Bezoeken	★
	Toegankelijkheid	•
BELEVING	Verblijven	•
	Wandelen	•
	Fietsen	•
	Ruiteren	•
	Mountainbiken	•
	Sport & beweging	•
STEUN	Avontuur & activiteit	•
	Spelen	•
	Organiseren	•
	Financiering	★
	Betrokkenheid	•
	Informerend	•

★ - voortrekkersrol ; • - actief betrokken

PRIORITEITEN 20-25

De belangrijkste prioriteit van de Stad Bilzen is de ontwikkeling van het Edelhof als 'venster op het landschap' van de Hoge Kempen en Haspengouw (actie 17.10). Hiertoe wordt in de komende jaren een masterplan opgesteld dat gefaseerd zal worden uitgevoerd.

Verder vormen de natuurlijke (actie 2.7) en recreatieve (actie 20.6) connectie van het Munsterbos met de rest van het Nationaal Park aan de oostzijde van het Albertkanaal belangrijke uitdagingen.



STAD BREE

Vrijthof, 3960 Bree
centralebalie@bree.be
www.bree.be



VOORSTELLING

ALGEMENE INFO

INWONERSAANTAL (2020)	INWONERSAANTAL/KM ²	OPPERVLAKTE (KM ²)
16 160	248,77	64,96

RUIMTELIJKE INFORMATIE IKV HET NATIONAAL PARK HOGE KEMPEN

OPP. IN NPHK	BINNEN DE PERIMETER						BUITEN DE PERIMETER			
	ENCLAVES		ANOMALIEN		CONFLICTEN		LANDSCHAPPELIJKE IMPULSGEBIEDEN		ECOLOGISCH IMPULSGEBIED	
79 ha	0	0 ha	0	0 ha	0 ha	0 ha	1	155 ha	0	0 ha

	NAAM	VERWIJZING MASTERPLAN
ENCLAVES	/	/
ANOMALIEEN	/	/
CONFLICTEN	/	/
LANDSCHAPPELIJK IMPULSGEBIED	Itterbeekvallei & Nijsenberg	P64, nr.26
ECOLOGISCH IMPULSGEBIED	/	/

TOERISTISCH-RECREATIEVE INFORMATIE IKV HET NATIONAAL PARK HOGE KEMPEN

TOEGANGSPOORT	TOERISME		RECREATIE		
	TOERISTISCHE OVERNACHTINGEN (AANTAL/JAAR) (2018)	WANDELEN (KM)	FIETSEN (KM)	MOUNTAINBIKEN (KM)	RUITEREN (KM)
/(*)	44 991	4,5	2,9	3,2	1,1

(*) Het centrum van Opitter zal ontwikkeld worden als een instapplaats met een vensterfunctie op het landschap van het Nationaal Park Hoge Kempen & het Kempen~Broek.

VERTEGENWOORDIGING OVERLEGSTRUCTUREN 2020-2025

STUURGROEP	Liesbeth Van Der Auwera (Burgemeester) / Jo Vandersteegen (Schepen)
MASTERGROEP	Sven Meermans (Afdelingshoofd Ruimte) / Patrick Hermans (Milieuambtenaar)
THEMAGROEP NATUUR & RUIMTE	Patrick Hermans (Milieuambtenaar)
THEMAGROEP TOERISME	Patsy Kerkhofs (Centrummanager) / Katrijn Neyens (Dienst Toerisme)

BETROKKEN DOELSTELLINGEN MASTERPLAN 20-40

KWALITEIT	Omvang	•
	Samenhang	•
	Gaafheid	•
	Verbinden	•
	Ontharden	•
	Stilte & rust	•
WAARDEN	Beeldkwaliteit	•
	Natuur	•
	Landschap	•
	Erfgoed	•
WELKOM	Wetenschap & educatie	•
	Milieu & klimaat	•
	Gezondheid	•
	Toerisme & ondernemerschap	•
BELEVING	Promoten	•
	Bereiken	•
	Bezoeken	★
	Toegankelijkheid	•
	Verblijven	•
	Wandelen	•
STEUN	Fietsen	•
	Ruiteren	•
	Mountainbiken	•
	Sport & beweging	•
	Avontuur & activiteit	•
	Spelen	•
STEUN	Organiseren	•
	Financieren	★
	Betrokkenheid	•
	Informereren	•

★ - voortrekkersrol ; • - actief betrokken

PRIORITEITEN 20-25

Voor de Stad Bree is de belangrijkste prioriteit de ontwikkeling van de dorpskern Opitter als 'venster op het landschap' naar het Nationaal Park Hoge Kempen en het Kempen~Broek (actie 17.11), en de bijhorende wandelgebieden Duinengordel en Itterdal (actie 20.8). Om de relatie tussen het Nationaal Park en de dorpskern van Opitter te versterken worden samenwerkingen gezocht met lokale ondernemers, bijvoorbeeld met de brouwerij Cornelissen.

STAD DILSEN-STOKKEM

Europalaan 25, 3650 Dilsen-Stokkem
 info@dilsen-stokkem.be
 www.dilsen-stokkem.be



VOORSTELLING

ALGEMENE INFO

INWONERSAANTAL (2020)	INWONERSAANTAL/KM ²	OPPERVLAKTE (KM ²)
20 681	315,21	65,61

RUIMTELIJKE INFORMATIE IKV HET NATIONAAL PARK HOGE KEMPEN

OPP. IN NPHK	BINNEN DE PERIMETER						BUITEN DE PERIMETER			
	ENCLAVES		ANOMALIEN		CONFLICTEN		LANDSCHAPPELIJKE IMPULSGEBIEDEN		ECOLOGISCH IMPULSGEBIED	
1 773 ha	3	57 ha	2	22 ha	2	48 ha	2	554 ha	0	0 ha

	NAAM	VERWIJZING MASTERPLAN
ENCLAVES	Groeve ALGRI-Bormans, Landbouwenclave 'Driebeukenbos', Restaurant/Mosselhuis De Berg	P56, nr 3, 10, 11
ANOMALIEEN	Oude Grindgroeve LKW, Vml. Landbouwgebied 'Driebeukenbos'	P52, nr 7, 13
CONFLICTEN	Weekendverblijven 'Stokkemberbos' & 'Costa Brava'	P54, nr 1, 2
LANDSCHAPPELIJK IMPULSGEBIED	Driepaal-Aertshouw, Sparrendal-Gerstenbos	P64, nr 30, 31
ECOLOGISCH IMPULSGEBIED	/	/

TOERISTISCH-RECREATIEVE INFORMATIE IKV HET NATIONAAL PARK HOGE KEMPEN

TOEGANGSPOORT	TOERISME		RECREATIE		
	TOERISTISCHE OVERNACHTINGEN (AANTAL/JAAR) (2018)	WANDELEN (KM)	FIETSEN (KM)	MOUNTAINBIKEN (KM)	RUITEREN (KM)
1 (Terhills/Connecterra)	47 110 (*)	41,6	21,5	25,6	18,2

(*) Het toeristisch aantal overnachtingen in Dilsen-Stokkem zal in de komende jaren allicht stijgen door de opening van het Terhills Resort dat een capaciteit heeft van 80 000 overnachtingen/jaar.

VERTEGENWOORDIGING OVERLEGSTRUCTUREN 2020-2025

STUURGROEP	Sofie Vandeweerd (Burgemeester)
MASTERGROEP	Danny Klingeleers (Milieuambtenaar)
THEMAGROEP NATUUR & RUIMTE	Danny Klingeleers (Milieuambtenaar)
THEMAGROEP TOERISME	Lot Timmermans (Diensthoofd Toerisme)

BETROKKEN DOELSTELLINGEN MASTERPLAN 20-40

Kwaliteit	Omvang	•
	Samenhang	•
	Gaafheid	★
	Verbinden	•
	Ontharden	•
	Stilte & rust	•
	Beeldkwaliteit	•
	Natuur	•
	Landschap	•
	Erfgoed	•
Waarden	Wetenschap & educatie	•
	Milieu & klimaat	•
	Gezondheid	•
	Toerisme & ondernemerschap	•
Welkom	Promoten	•
	Bereiken	•
	Bezoeken	★
	Toegankelijkheid	•
Beleving	Verblijven	•
	Wandelen	•
	Fietsen	★
	Ruiteren	•
	Mountainbiken	•
	Sport & beweging	•
	Avontuur & activiteit	•
Steun	Spelen	•
	Organiseren	•
	Financieren	★
	Betrokkenheid	•
	Informeren	•

★ - voortrekkersrol ; • - actief betrokken

PRIORITEITEN 20-25

Belangrijke ruimtelijke acties op het grondgebied van Dilsen-Stokkem zijn de realisatie van een Fietsfaunapassage 'Vossenbergrug' op de N771 (actie 2.1) en een Ecorecreaduct 'Limbrug' op de N75 (actie 2.2). Daarnaast is het opzetten van een zachte en geleidelijke uitdoving van illegale en zonevreemde constructies in natuurgebied zoals de clusters 'Costa Brava' en 'Stokkemberbos' een belangrijk speerpunt om de ruimtelijke kwaliteit van het Nationaal Park Hoge Kempen te verhogen (actie 3.5).

Daarnaast is de verdere ontwikkeling van de hoofdtoegangspoort Terhills/Connecterra (actie 17.9) door Terhills NV en de realisatie van een recreatieve pontonbrug (actie 20.9), een belangrijke ontwikkeling voor de stad. Een project dat ruimtelijke raakvlakken vertoont met deze brug is het 'Grindspoor' (actie 21.4), waarin de Stad Dilsen-Stokkem participeert om onder andere een fietsverbinding langs de oude Hoeveweg door te trekken en te verbinden met de hoofdtoegangspoort. Daarnaast is de Stad ook betrokken bij de verdere ontwikkelingen rond het 'Kolenspoor' (actie 16.2), en het onderzoek naar een potentieel stiltegebied 'Bergerven' (actie 6.3).

STAD GENK

Stadsplein 1, 3600 Genk
info@genk.be
www.genk.be



VOORSTELLING

ALGEMENE INFO

INWONERSAANTAL (2020)	INWONERSAANTAL/KM ²	OPPERVLAKTE (KM ²)
66 349	758,27	87,85

RUIMTELIJKE INFORMATIE IKV HET NATIONAAL PARK HOGE KEMPEN

OPP. IN NPHK	BINNEN DE PERIMETER						BUITEN DE PERIMETER			
	ENCLAVES		ANOMALIEN		CONFLICTEN		LANDSCHAPPELIJKE IMPULSGEBIEDEN		ECOLOGISCH IMPULSGEBIED	
488 ha	0	0 ha	2	21 ha	0	0 ha	5	1 210 ha	0	0 ha

	NAAM	VERWIJZING MASTERPLAN
ENCLAVES	/	/
ANOMALIEEN	Reservegebied recreatie Waterschei, Habitatrichtlijngebied 'Opglabbekeerzavel'	P52, nr 10, 11
CONFLICTEN	/	/
LANDSCHAPPELIJK IMPULSGEBIED	Papendaalheide, Kattevennen, Molenvijverpark, Horensberg, Thorpark-West	P64, nr 12, 13, 14, 15, 17
ECOLOGISCH IMPULSGEBIED	/	/

TOERISTISCH-RECREATIEVE INFORMATIE IKV HET NATIONAAL PARK HOGE KEMPEN

TOEGANGSPOORT	TOERISME		RECREATIE			
	TOERISTISCHE OVERNACHTINGEN (AANTAL/JAAR) (2018)	WANDELEN (KM)	FIETSEN (KM)	MOUNTAINBIKEN (KM)	RUITEREN (KM)	
2 (Kattevennen & Thorpark)	178 462	43,3	42,5	16,1	10	

VERTEGENWOORDIGING OVERLEGSTRUCTUREN 2020-2025

STUURGROEP	Wim Dries (Burgemeester) / Toon Vandeuren (Schepen)
MASTERGROEP	Kathleen Monard (Afdelingshoofd Toerisme) / Katrien Van De Sijpe (Afdelingshoofd Leefmilieu)
THEMAGROEP NATUUR & RUIMTE	Rik Brys (Dienst Leefmilieu) / Thomas Franz (Dienst Leefmilieu)
THEMAGROEP TOERISME	Sabine Neyens (Dienst Toerisme) / Raf Santermans (Coördinator Kattevennen)

BETROKKEN DOELSTELLINGEN MASTERPLAN 20-40

KWALITEIT	Omvang	•
	Samenhang	•
	Gaafheid	•
	Verbinden	•
	Ontharden	•
WAARDEN	Stilte & rust	•
	Beeldkwaliteit	•
	Natuur	★
	Landschap	•
	Erfgoed	•
WELKOM	Wetenschap & educatie	•
	Milieu & klimaat	•
	Gezondheid	•
	Toerisme & ondernemerschap	•
	Promoten	•
BELEVING	Bereiken	•
	Bezoeken	★
	Toegankelijkheid	•
	Verblijven	•
	Wandelen	•
STEUN	Fietsen	•
	Ruiteren	•
	Mountainbiken	•
	Sport & beweging	•
	Avontuur & activiteit	•
	Spelen	•
	Organiseren	•
	Financieren	★
	Betrokkenheid	•
	Informereren	•

★ - voortrekkersrol ; • - actief betrokken

PRIORITEITEN 20-25

Voor de Stad Genk is op ruimtelijk vlak de realisatie van een eco-recreaduct 'Zwarte Berg' over de N76 een prioritaire actie die zorgt voor een functionele verbinding tussen de site Thorpark en LABIOMISTA met het Nationaal Park (actie 2.3).

Op toeristisch vlak zijn de verdere ontwikkeling van de toegangspoort Kattevennen, waar naast de uitbouw van een Cosmic Adventure Park en de uitbreiding van de parking door Stad Genk en VZW Kattevennen, een Dry Slope zal worden voorzien met kleine en grote schans door Sport Vlaanderen waar wintersporten zoals snowboarden kunnen worden beoefend. De grote schans zal voorzien worden van een uitkijkpunt, toegankelijk voor wandelaars met uitzicht over het Domein Kattevennen en het Nationaal Park Hoge Kempen. (actie 17.4). De nieuwe toegangspoort Thorpark zal verder worden ontwikkeld met een duidelijkere link naar het Nationaal Park, daarnaast wordt ook het realiseren van een optimale link tussen het Nationaal Park en LABIOMISTA een belangrijke uitdaging (actie 17.3).

Daarnaast maakt de Stad Genk ook werk van een natuurbeheerplan voor o.a. de 'Opglabbekeerzavel' (actie 8.10) en voert het in de boscomplexen Bodem I, Bodem II en Horensberg een actief omvormingsbeheer om monotone naaldbossen geleidelijk om te vormen naar gevarieerde loofbossen, namelijk eiken-berkenbossen (actie 15).

Andere projecten waarbij de stad Genk betrokken is zijn de opstelling van een structuurvisie/natuurbeheerplan voor het gebied Klaverberg (actie 8.9), de ontwikkelingen rond het Kolenspoor (actie 16.2), de aanleg van een driverless shuttlevverbinding van centrum Genk naar het ZOL/toegangspoort Kattevennen (actie 16.4) en de aanleg/verbetering van belevingsvolle wandelroutes zoals de 'stokkenmannenroute' in Kattevennen (actie 20.11) en de 'steenmannetjesroute' in Thorpark (actie 20.12).

GEMEENTE OUDSBERGEN

Dorpsstraat 44, 3670 Oudsbergen
info@oudsbergen.be
www.oudsbergen.be



VOORSTELLING

ALGEMENE INFO

INWONERSAANTAL (2020)	INWONERSAANTAL/KM ²	OPPERVLAKTE (KM ²)
23 611	203,12	116,24

RUIMTELIJKE INFORMATIE IKV HET NATIONAAL PARK HOGE KEMPEN

OPP. IN NPHK	BINNEN DE PERIMETER					BUITEN DE PERIMETER				
	ENCLAVES		ANOMALIEN		CONFLICTEN		LANDSCHAPPELIJKE IMPULSGEBIEDEN		ECOLOGISCH IMPULSGEBIED	
2 628 ha	3	92 ha	1	3 ha	2	56 ha	11	1 998 ha	1	225 ha

	NAAM	VERWIJZING MASTERPLAN
ENCLAVES	Weekendverblijven 'Opplabbeek', Weekendverblijven 'Gruitroderbos', Neerglabbeek-Solterheide	P56, nr 7, 8, 9
ANOMALIEEN	Vml Groeve Solterheide	P52, nr 12
CONFLICTEN	Weekendverblijven 'Klaverberg & Heiderbos', Weekend- & jeugdverblijven 'De Zavel'	P54, nr 6, 7
LANDSCHAPPELIJK IMPULSGEBIED	Lietenbeek-Heikant, Luciebos, Brongebied van de Abeek, Roexeinde, Domein Donderslag, Ophovenderheide-Gruitroderheide, Neerglabbeek-Zavel, Itterbeekvallei & Nijsenberg, Waterlooos, Bovenlee, Zavelbos	P64, nr 19, 20, 21, 22, 23, 24, 25, 26, 27, 28, 29
ECOLOGISCH IMPULSGEBIED	Bosbeekvallei	P65

TOERISTISCH-RECREATIEVE INFORMATIE IKV HET NATIONAAL PARK HOGE KEMPEN

TOEGANGSPOORT	TOERISME		RECREATIE			
	TOERISTISCHE OVERNACHTINGEN (AANTAL/JAAR) (2018)	WANDELEN (KM)	FIETSEN (KM)	MOUNTAINBIKEN (KM)	RUITEREN (KM)	
1 (Comm. Gruitrode)	87 631	78	53,9	32	65,6	

VERTEGENWOORDIGING OVERLEGSTRUCTUREN 2020-2025

STUURGROEP	Lode Ceyssens (Burgemeester) / Hanne Schrooten (Schepen)
MASTERGROEP	Guy Bodeux (Algemeen Directeur)
THEMAGROEP NATUUR & RUIMTE	Andries Magchiels / Raf Claes (Dienst Leefmilieu)
THEMAGROEP TOERISME	Miet Camps (Dienst Toerisme)



BETROKKEN DOELSTELLINGEN MASTERPLAN 20-40

KWALITEIT	Omvang	•
	Samenhang	•
	Gaafheid	•
	Verbinden	•
	Ontharden	•
WAARDEN	Stilte & rust	•
	Beeldkwaliteit	•
	Natuur	•
	Landschap	•
	Erfgoed	•
WELKOM	Wetenschap & educatie	•
	Milieu & klimaat	•
	Gezondheid	•
	Toerisme & ondernemerschap	•
	Promoten	•
BELEVING	Bereiken	•
	Bezoeken	★
	Toegankelijkheid	•
	Verblijven	•
	Wandelen	•
STEUN	Fietsen	•
	Ruiteren	•
	Mountainbiken	•
	Sport & beweging	•
	Avontuur & activiteit	•
STEUN	Spelen	★
	Organiseren	•
	Financiering	★
	Betrokkenheid	•
	Informerend	•

★ - voortrekkersrol ; • - actief betrokken

PRIORITEITEN 20-25

De belangrijkste actie voor de gemeente Oudsbergen is de realisatie van de toegangspoort Commanderie Gruitrode (actie 17.1). De commanderie is het meest noordelijke vertrekpunt in het Nationaal Park. Deze toegangspoort laat je kennis maken met het gebied Duinengordel, met de landduin van de Oudsberg als landschappelijk hoogtepunt. De oorspronkelijke waterburcht met een rijk historisch verleden vanwege de Duitse Ridderorde, wordt grotendeels hersteld en krijgt een nieuwe invulling met o.a. een bezoekersonthaal, horeca, cultuur, meeting- en conferentiefaciliteiten. Het kasteel krijgt een belevingsvolle en avontuurlijke toets en via de heringerichte tuin worden recreatieve verbindingen voorzien, ook richting Opitter.

Op ruimtelijk vlak wil de gemeente Oudsbergen inzetten op de realisatie van 2 ecocreaducten langs de N76, namelijk het ecocreaduct 'Zwarte Berg' (actie 2.3) en een ecocreaduct ter hoogte van het Militair Domein/Donderslag, het uitdoven van zonevremde weekendverblijven (actie 3.7 & 3.8) en de opmaak van landschapsstudies voor de gebieden Duinengordel Noord en de Bosbeekvallei (actie 9.1 en 9.2).

Daarnaast zorgt Oudsbergen voor de verdere uitbouw en instandhouding van het speelbos 'Joekelbos' (actie 26.1).

STAD MAASEIK

Lekkerstraat 10, 3680 Maaseik
info@maaseik.be
www.maaseik.be



VOORSTELLING

ALGEMENE INFO

INWONERSAANTAL (2020)	INWONERSAANTAL/KM ²	OPPERVLAKTE (KM ²)
25 284	328,75	76,91

RUIMTELIJKE INFORMATIE IKV HET NATIONAAL PARK HOGE KEMPEN

OPP. IN NPHK	BINNEN DE PERIMETER				BUITEN DE PERIMETER					
	ENCLAVES		ANOMALIEN		CONFLICTEN		LANDSCHAPPELIJKE IMPULSGEBIEDEN		ECOLOGISCH IMPULSGEBIED	
567 ha	0	0 ha	1	29 ha	1	9 ha	3	812 ha	1	186 ha

	NAAM	VERWIJZING MASTERPLAN
ENCLAVES	/	/
ANOMALIEEN	Vml. Landbouwgebied 'Dornerheide'	P52, nr 14
CONFLICTEN	Busselzipp	P54, nr 8
LANDSCHAPPELIJK IMPULSGEBIED	Waterloos, Bovenlee, Driepaal-Aertshouw	P64, nr 27, 28, 30
ECOLOGISCH IMPULSGEBIED	Bosbeekvallei	P65

TOERISTISCH-RECREATIEVE INFORMATIE IKV HET NATIONAAL PARK HOGE KEMPEN

TOEGANGSPOORT	TOERISME		RECREATIE			
	TOERISTISCHE OVERNACHTINGEN (AANTAL/JAAR) (2018)	WANDELEN (KM)	FIETSEN (KM)	MOUNTAINBIKEN (KM)	RUITEREN (KM)	
1(*)	137 771	33,2	23,6	22,6	17,8	

(*) Te ontwikkelen toegangspoort Bergerven op de site van t'Eilandje (Neeroeteren)

VERTEGENWOORDIGING OVERLEGSTRUCTUREN 2020-2025

STUURGROEP	Johan Tollenaere (Burgemeester)
MASTERGROEP	Inge Hawinkel (Directeur Mens)
THEMAGROEP NATUUR & RUIMTE	Edith Stevens (Milieumambtenaar)
THEMAGROEP TOERISME	Sylvia Schrijvers (Dienst Toerisme)



BETROKKEN DOELSTELLINGEN MASTERPLAN 20-40

KWALITEIT	Omvang	•
	Samenhang	•
	Gaafheid	•
	Verbinden	•
	Ontharden	•
	Stilte & rust	•
	Beeldkwaliteit	•
	Natuur	•
	Landschap	•
	Erfgoed	•
WAARDEN	Wetenschap & educatie	•
	Milieu & klimaat	•
	Gezondheid	•
	Toerisme & ondernemerschap	•
	Promoten	•
WELKOM	Bereiken	•
	Bezoeken	★
	Toegankelijkheid	•
	Verblijven	•
	Wandelen	•
BELEVING	Fietsen	•
	Ruiteren	•
	Mountainbiken	•
	Sport & beweging	•
	Avontuur & activiteit	•
	Spelen	•
STEUN	Organiseren	•
	Financiering	★
	Betrokkenheid	•
Informeren	•	

★ - voortrekkersrol ; • - actief betrokken

PRIORITEITEN 20-25

Voor de Stad Maaseik ligt de focus op de ontwikkeling van de toegangspoort Bergerven op de site van het Eilandje (actie 17.3). Daar wordt in een eerste fase een fiets- en wandelbrug voorzien over de Zuid-Willemsvaart die de site van het Eilandje zal verbinden met het achtergelegen Nationaal Park (natuurgebied Bergerven).

Daarnaast is de stad Maaseik betrokken partij in onder andere de ontwikkeling van de Bosbeekvallei (actie 9.2 & 9.3) als groen-blaauwe levensader tussen de deelgebieden van het Nationaal Park, de ontwikkeling van een Nationaal Park Trail voor langeafstandswandelaars waarbij Opoeteren fungeert als 'wandeldorp' (actie 20.4), de realisatie van een mountainbike-aanbod op het vml. crossterrein van Waterlooos (actie 23.3), en een onderzoek naar het potentieel van Bergerven als stiltegebied (actie 6.3).

GEMEENTE MAASMECHELEN

Heirstraat 239, 3630 Maasmechelen
info@maasmechelen.be
www.maasmechelen.be



VOORSTELLING

ALGEMENE INFO

INWONERSAANTAL (2020)	INWONERSAANTAL/KM ²	OPPERVLAKTE (KM ²)
38 885	509,83	76,27

RUIMTELIJKE INFORMATIE IKV HET NATIONAAL PARK HOGE KEMPEN

OPP. IN NPHK	BINNEN DE PERIMETER				BUITEN DE PERIMETER					
	ENCLAVES		ANOMALIEN		CONFLICTEN		LANDSCHAPPELIJKE IMPULSGEBIEDEN		ECOLOGISCH IMPULSGEBIED	
3156 ha	4	341 ha	6	369 ha	0	0 ha	3	371 ha	0	0 ha

	NAAM	VERWIJZING MASTERPLAN
ENCLAVES	Groeve 'Mechelse Heide', Industriegebied Op de Berg, Witzandgroeve 'Berg-Zuid', Crosscircuit 'Duivelsberg'	P56, nr 1, 2, 4, 5
ANOMALIEEN	Reihaag, Witzandgroeve 'Berg-Noord', Kikbeekbron, Mechelse Heide Zuid, 'Groeve Mechelse Heide Noord'	P52, nr 1, 2, 3, 6, 8
CONFLICTEN	/	/
LANDSCHAPPELIJK IMPULSGEBIED	Eisden-Lanklaar, Aan de Griekse Kapel, Keestrobos,	P64, nr 1, 2, 3
ECOLOGISCH IMPULSGEBIED	/	/

TOERISTISCH-RECREATIEVE INFORMATIE IKV HET NATIONAAL PARK HOGE KEMPEN

TOEGANGSPOORT	TOERISME		RECREATIE			
	TOERISTISCHE OVERNACHTINGEN (AANTAL/JAAR) (2018)	WANDELEN (KM)	FIETSEN (KM)	MOUNTAINBIKEN (KM)	RUITEREN (KM)	
2 (Terhills / Connecterra & Mechelse Heide)	89 857	52,5	25,7	25,7	24	

VERTEGENWOORDIGING OVERLEGSTRUCTUREN 2020-2025

STUURGROEP	Raf Terwingen (Burgemeester) / Herbert Coox (Schepen)
MASTERGROEP	Luc Dorissen / Ronny Gijsen (Dienst Economie)
THEMAGROEP NATUUR & RUIMTE	Pierre Wijnen (Afdelingshoofd Patrimonium & Mobiliteit)
THEMAGROEP TOERISME	Sabrina Tollenaers (Dienst Toerisme) / Ronny Gijsen (Dienst Economie)



BETROKKEN DOELSTELLINGEN MASTERPLAN 20-40

KVALITEIT	Omvang	•
	Samenhang	★
	Gaafheid	•
	Verbinden	•
	Ontharden	•
WAARDEN	Stilte & rust	•
	Beeldkwaliteit	•
	Natuur	•
	Landschap	•
	Erfgoed	•
WELKOM	Wetenschap & educatie	•
	Milieu & klimaat	•
	Gezondheid	•
	Toerisme & ondernemerschap	•
	Promoten	•
BELEVING	Bereiken	★
	Bezoeken	★
	Toegankelijkheid	•
	Verblijven	•
	Wandelen	•
STEUN	Fietsen	★
	Ruiteren	•
	Mountainbiken	•
	Sport & beweging	•
	Avontuur & activiteit	•
STEUN	Spelen	•
	Organiseren	•
	Financieren	★
STEUN	Betrokkenheid	•
	Informeren	•

★ - voortrekkersrol ; • - actief betrokken

PRIORITEITEN 20-25

Voor de gemeente Maasmechelen ligt de focus de komende jaren op de actualisatie van de toegangspoort Mechelse Heide, waarbij ter hoogte van het zwembad Prinsenspark een parking wordt aangelegd in de huisstijl van het Nationaal Park om onder andere de parkeerdruk op piekmomenten aan de toegangspoort Mechelse Heide te kunnen spreiden (actie 17.8). Daarnaast wordt, zowel ter hoogte van de toegangspoort als elders in de gemeente, flink geïnvesteerd in fietsvoorzieningen om het toeristisch (fiets)potentieel te versterken. Zo wordt via het project 'Fietsen door de Heide', onder leiding van Toerisme Limburg, een belevingsvolle fietsbrug over de weg naar Zutendaal voorzien als sluitstuk van een belevingsvol fietstraject van 3 km door de Mechelse Heide (actie 21.5). Over de Zuid-Willemsvaart, ter hoogte van het Greven, wordt ook een fietsverbinding tussen het Nationaal Park en de Maasvallei voorzien (actie 21.6).

Ook de verdere ontwikkeling van de hoofdtoegangspoort Terhills/Connecterra, door Terhills NV is voor de gemeente een belangrijk project. Mede daarom zijn investeringen in de publieke ruimte in het voorgebied tussen de hoofdtoegangspoort, Decathlon en Maasmechelen Village, rekening houdend met de geplande eindhalte van Spartacus, reeds voorzien (actie 17.9).

Naast een aantal toeristische uitdagingen liggen in de gemeente Maasmechelen ook heel wat ruimtelijke uitdagingen. Onder begeleiding van het Departement Omgeving wordt onder andere het bedrijventerrein 'Op de Berg' via een Complex Project gefaseerd uitgedoofd (actie 3.3) en worden ruimtelijke uitvoeringsplannen opgesteld die de ruimtelijke enclaves binnen de perimeter van het Nationaal Park omzetten naar een groene eindbestemming (actie 3.1 & 3.2). Daarnaast is de Weg naar Zutendaal een gemeenteweg waar onderzoek kan gebeuren naar ontsnipperende en/of verkeersafnemende maatregelen (actie 2.6).

Tenslotte is de gemeente Maasmechelen ook betrokken in de projecten 'Grindspoor' (20.7 & 19.4) en 'Kolenspoor' (actie 16.2).

GEMEENTE LANAKEN

Jan Rosierlaan 1, 3620 Lanaken
info@lanaken.be
www.lanaken.be



VOORSTELLING

ALGEMENE INFO

INWONERSAANTAL (2020)	INWONERSAANTAL/KM ²	OPPERVLAKTE (KM ²)
25 875	438,55	59

RUIMTELIJKE INFORMATIE IKV HET NATIONAAL PARK HOGE KEMPEN

OPP. IN NPHK	BINNEN DE PERIMETER						BUITEN DE PERIMETER			
	ENCLAVES		ANOMALIEN		CONFLICTEN		LANDSCHAPPELIJKE IMPULSGEBIEDEN		ECOLOGISCH IMPULSGEBIED	
175 ha	1	6 ha	1	6 ha	1	23 ha	5	450 ha	0	0 ha

	NAAM	VERWIJZING MASTERPLAN
ENCLAVES	Asielcentrum 'Ter Dennen'	P56, nr 6
ANOMALIEEN	Vml. Kinderdorp Molenberg	P52, nr 4
CONFLICTEN	Weekendverblijven 'Roelerbeekvallei'	P54, nr 3
LANDSCHAPPELIJK IMPULSGEBIED	Pietersheim, Kiewit-Gellik, Bessemer, Roelen, Scherpenberg	P64, nr 4, 5, 6, 7, 9
ECOLOGISCH IMPULSGEBIED	/	/

TOERISTISCH-RECREATIEVE INFORMATIE IKV HET NATIONAAL PARK HOGE KEMPEN

TOEGANGSPOORT	TOERISME		RECREATIE			
	TOERISTISCHE OVERNACHTINGEN (AANTAL/JAAR) (2018)	WANDELEN (KM)	FIETSEN (KM)	MOUNTAINBIKEN (KM)	RUITEREN (KM)	
1 (Pietersheim)	88 010	50,5	25	29,8	23,2	

VERTEGENWOORDIGING OVERLEGSTRUCTUREN 2020-2025

STUURGROEP	Marino Keulen (Burgemeester) / Christel Gorissen (Schepen) / Sofie Martens (Schepen)
MASTERGROEP	Wilfried Geraerts (Afdelingshoofd Mens)
THEMAGROEP NATUUR & RUIMTE	Bart Hoelbeek (Dienst Leefmilieu)
THEMAGROEP TOERISME	Katrijn Vrancken / Melina Kuppens (Dienst Toerisme)



BETROKKEN DOELSTELLINGEN MASTERPLAN 20-40

KWALITEIT	Omvang	•
	Samenhang	★
	Gaafheid	•
	Verbinden	•
	Ontharden	•
WAARDEN	Stilte & rust	★
	Beeldkwaliteit	•
	Natuur	•
	Landschap	•
	Erfgoed	•
WELKOM	Wetenschap & educatie	•
	Milieu & klimaat	•
	Gezondheid	•
	Toerisme & ondernemerschap	•
	Promoten	•
BELEVING	Bereiken	•
	Bezoeken	★
	Toegankelijkheid	•
	Verblijven	•
	Wandelen	•
STEUN	Fietsen	•
	Ruiteren	•
	Mountainbiken	•
	Sport & beweging	•
	Avontuur & activiteit	•
STEUN	Spelen	•
	Organiseren	•
	Financieren	★
	Betrokkenheid	•
	Informeren	•

★ - voortrekkersrol ; • - actief betrokken

PRIORITEITEN 20-25

De gemeente Lanaken zal, samen met VZW Pietersheim, de komende jaren verder blijven investeren in de ontwikkeling van de toegangspoort Pietersheim. Zo werd reeds gestart met de opwaardering van het kabouterpad (actie 20.10), de speeltuin, de visvijver en de kwaliteitsverbetering van het vakantiehuis. Daarnaast wordt ook ingezet op de beleving van de publieke ruimte op het domein Pietersheim en het Pietersheimbos. Denk aan de aanleg van vlonderpaden, herstel van historische kasteeldreven en de 2 internationaal erkende premiumwandelroutes, vooralsnog de enige in België (actie 17.6).

Op ruimtelijk vlak vormt ook de herinrichting van de Daalbroekstraat een belangrijke actie in functie van verkeersafname en -afremming in het hart van het Nationaal Park, waarbij speciale aandacht uitgaat naar verbeterde fietsvoorzieningen in het kader van het fietsroutenetwerk (actie 2.5). Daarnaast maakt de gemeente, i.s.m. Zutendaal en Bilzen, werk van een uitdoofbeleid van zonevreemde weekendverblijven in de Roelerbeekvallei (actie 3.6).

Andere acties die zich afspelen op het grondgebied Lanaken, zijn een onderzoek om het gebied 'Daalbroek' als potentieel stiltegebied te erkennen (actie 6.2) en de realisatie van een revalidatietuin op Campus Sint Barbara van het Ziekenhuis Oost-Limburg (actie 13.3).

GEMEENTE ZUTENDAAL

Oosterzonneplein 1, 3690 Zutendaal
 informatie@zutendaal.be
 www.zutendaal.be



VOORSTELLING

ALGEMENE INFO

INWONERSAANTAL (2020)	INWONERSAANTAL/KM ²	OPPERVLAKTE (KM ²)
7 275	226,85	32,07

RUIMTELIJKE INFORMATIE IKV HET NATIONAAL PARK HOGE KEMPEN

OPP. IN NPHK	BINNEN DE PERIMETER					BUITEN DE PERIMETER				
	ENCLAVES		ANOMALIEN		CONFLICTEN	LANDSCHAPPELIJKE IMPULSGEBIEDEN		ECOLOGISCH IMPULSGEBIED		
910 ha	0	0 ha	1	38 ha	3	86 ha	4	477 ha	0	0 ha

	NAAM	VERWIJZING MASTERPLAN
ENCLAVES	/	/
ANOMALIEEN	Bosgebieden Militair Domein Zutendaal	P52, nr 5
CONFLICTEN	Weekendverblijven Roelerheide, Bezoensbeekvallei, Broekerbeekvallei	P54, nr 3, 4, 5
LANDSCHAPPELIJK IMPULSGEBIED	Roelen, Lieteberg-Roelerheide, Stelebos-Grote Heide, Papendaalheide	P64, nr 1, 2, 3
ECOLOGISCH IMPULSGEBIED	/	/

TOERISTISCH-RECREATIEVE INFORMATIE IKV HET NATIONAAL PARK HOGE KEMPEN

TOEGANGSPOORT	TOERISME		RECREATIE			
	TOERISTISCHE OVERNACHTINGEN (AANTAL/JAAR) (2018)	WANDELEN (KM)	FIETSEN (KM)	MOUNTAINBIKEN (KM)	RUITEREN (KM)	
1 (Lieteberg)	291 610	41,5	31,9	29,9	21,9	

VERTEGENWOORDIGING OVERLEGSTRUCTUREN 2020-2025

STUURGROEP	An Schrijvers (Burgemeester) / Dirk Smits (Schepen)
MASTERGROEP	Linda Coninx (coördinator Toerisme & erfgoed) / Elke Blokken (Afdelingshoofd Mens) / Wim Tollenaers (Directeur Lieteberg vzw)
THEMAGROEP NATUUR & RUIMTE	Oliver Vaes (Afdelingshoofd Technische Dienst) / Joëlle Moons (Dienst Milieu)
THEMAGROEP TOERISME	Linda Coninx (coördinator Toerisme & erfgoed) / Elke Blokken (Afdelingshoofd Mens) / Wim Tollenaers (Directeur Lieteberg vzw)



BETROKKEN DOELSTELLINGEN MASTERPLAN 20-40

Kwaliteit	Omvang	•
	Samenhang	•
	Gaafheid	•
	Verbinden	•
	Ontharden	•
Waarden	Stilte & rust	•
	Beeldkwaliteit	•
	Natuur	•
	Landschap	•
	Erfgoed	•
Welkom	Wetenschap & educatie	•
	Milieu & klimaat	•
	Gezondheid	•
	Toerisme & ondernemerschap	•
	Promoten	•
Beleving	Bereiken	•
	Bezoeken	★
	Toegankelijkheid	•
	Verblijven	•
	Wandelen	•
Steun	Fietsen	•
	Ruiteren	•
	Mountainbiken	•
	Sport & beweging	•
	Avontuur & activiteit	•
Steun	Spelen	•
	Organiseren	•
	Financieren	★
	Betrokkenheid	•
	Informereren	•

★ - voortrekkersrol ; • - actief betrokken

PRIORITEITEN 20-25

Voor de gemeente Zutendaal vormt de actualisatie van de toegangspoort Lieteberg één van de prioriteiten. Door het succes van de toegangspoort de afgelopen jaren, met bezoekersaantallen om en bij de 150 000 bezoekers per jaar dringen uitbreidingswerken van onder andere horeca, bezoekersonthaal en opslagfaciliteiten zich op. Daarnaast wil Lieteberg doorgroeien tot dé biodiversiteitspool van het Nationaal Park, met inclusieve aandacht voor de bezoekersinteractie met de natuurwaarden uit de directe omgeving (actie 17.5).

Ook de verbinding tussen Lieteberg en het centrum van Zutendaal zal verder worden ontwikkeld. Denk hierbij aan duurzame mobiliteit, parkaanleg en een speelzone (actie 10.5).

Op vlak van ruimtelijke kwaliteit maakt de gemeente Zutendaal verder werk van de afbouw van illegale en zonevreemde constructies in natuurgebied (actie 3.6), waarin het tevens dankzij haar jarenlange inspanningen fungeert als toonaangevend voorbeeld.



AGENTSCHAP NATUUR & BOS

Vlaams Administratief Centrum Limburg,
Koningin Astridlaan 50 bus 5, 3500 Hasselt
anb@vlaanderen.be
www.natuurenbos.be

AGENTSCHAP
NATUUR & BOS



Vlaanderen
is natuur

VOORSTELLING

OPPERVLAKTE IN BEHEER

TOTAAL VLAANDEREN	TOTAAL NPHK
80 000 ha	8 900 ha
	11% van het Vlaamse ANB Areaal 69% van het NPHK

Het Agentschap Natuur & Bos (ANB) is een Vlaamse administratie binnen het Beleidsdomein Omgeving. Het ANB werkt elke dag aan het behoud, de bescherming en de ontwikkeling van natuur en staat in voor het beleid, het duurzaam beheren en het versterken van natuur in Vlaanderen.

Het ANB beheert 42 300 hectare eigen bossen, natuurgebieden en domeinen en helpt anderen, zoals steden en gemeenten, bij het beheren van hun domeinen.

In totaal beheert het ANB zo'n 80 000 hectare bos en natuurgebied in Vlaanderen. 11% daarvan (8 900 ha) is gelegen in het Nationaal Park Hoge Kempen. Daarnaast worden in de impulsgebieden nog eens 844 ha beheerd, waarvan 193 ha in het ecologisch impulsgebied Bosbeekvallei. Het ANB is, met 70%, de grootste beheerder van het Nationaal Park Hoge Kempen.

BETROKKEN DOELSTELLINGEN MASTERPLAN 20-40

KWALITEIT	Omvang	★
	Samenhang	●
	Gaafheid	●
	Verbinden	●
	Ontharden	●
	Stilte & rust	●
	Beeldkwaliteit	●
	Natuur	★
	Landschap	●
	WAARDEN	Erfgoed
Wetenschap & educatie		●
Milieu & klimaat		●
Gezondheid		●
WELKOM	Toerisme & ondernemerschap	●
	Promoten	●
	Bereiken	●
	Bezoeken	●
	Toegankelijkheid	★
	Verblijven	●
	Wandelen	●
	Fietsen	●
	Ruiteren	●
	Mountainbiken	●
BELEVING	Sport & beweging	●
	Avontuur & activiteit	●
	Spelen	●
	Organiseren	●
STEUN	Financieren	★
	Betrokkenheid	●
	Informeren	●

★ - voortrekkersrol ; ● - actief betrokken

VERTEGENWOORDIGING OVERLEGSTRUCTUREN 2020-2025

STUURGROEP	Zuhal Demir, Vlaams minister van Omgeving en Toerisme / waarnemend lid: Lise Hendrick (Regiocoördinator Beheer)
MASTERGROEP	Lise Hendrick (Regiocoördinator Beheer) / Katleen Vandenberg (Gebiedscoördinator gebiedsgerichte werking)
THEMAGROEP NATUUR & RUIMTE	Lise Hendrick (Regiobeheerder) / Corina Cools (Boswachter)

PRIORITEITEN 20-25

De focus van het Agentschap Natuur en Bos (ANB), als grootste natuurbeheerder van het Nationaal Park, ligt hoofdzakelijk op het behalen van de Europese natuurdoelen (Natura 2000) via natuurvererving (actie 1.1), -inrichting, -herstel, -beheer en -planning (actie 8.1 & 8.2) en op de verwelcoming van toeristen, recreanten en lokale gebruikers in haar gebieden (actie 18.1), een permanent natuureducatief aanbod (actie 11.1, 25.1 & 25.2) en kwalitatieve natuurlijke speelbossen (actie 26.1 t.e.m. 26.5).

Het ANB is, als grootste natuurbeheerder van het Nationaal Park, betrokken bij nagenoeg alle doelstellingen. In het oog springende acties waarin het ANB een belangrijke inhoudelijke en/of financiële rol opneemt zijn de aanleg van 1 ecorecreatunnel 'Vossenberg' (N771) en 2 ecorecreaducten, namelijk 'Limbrug'

(N75) en 'Zwarte Berg' (N76) die de samenhang tussen de deelgebieden van het Nationaal Park Hoge Kempen verhogen voor mens en dier (actie 2.1 t.e.m. 2.3).

Daarnaast speelt het ANB een belangrijke ondersteunende rol voor lokale besturen in de uitvoering van acties met een belangrijke natuurlink. Denk daarbij aan natuurontsnippering (actie 2.4 t.e.m. 2.6) of het verwerven van zonevrije constructies in natuurgebied (actie 3.5 t.e.m. 3.8).



DEPARTEMENT OMGEVING

Graaf de Ferrarisgebouw,
Koning Albert II-laan 20, bus 8, 1000 Brussel
omgeving@vlaanderen.be
www.omgevingvlaanderen.be

DEPARTEMENT
OMGEVING



Vlaanderen
is omgeving

VOORSTELLING

Het Departement Omgeving is een Vlaamse administratie binnen het Beleidsdomein Omgeving. Het Departement Omgeving is verantwoordelijk voor:

- de realisatie van een kwaliteitsvol leefmilieu, waarin op een duurzame wijze wordt gebruik gemaakt van diverse voorraden en van de beschikbare ruimte
- de ontwikkeling van een geïntegreerd omgevingsbeleid (ruimte, leefmilieu, natuur en energie) dat gericht is op de beleidsvoorbereiding en -implementatie, draagvlakverbreding, handhaving van de regelgeving en beleidsevaluatie
- samenwerking met steden, gemeenten en provincies voor het lokale omgevingsbeleid.

Binnen de grenzen van het Nationaal Park Hoge Kempen is het Departement Omgeving verantwoordelijk voor onder andere het opstellen en begeleiden van Ruimtelijke uitvoeringsplannen en Complexe Projecten.

BETROKKEN DOELSTELLINGEN MASTERPLAN 20-40

KWALITEIT	Omvang	•
	Samenhang	•
	Gaafheid	★
	Verbinden	•
	Ontharden	•
	Stilte & rust	•
	Beeldkwaliteit	•
	Natuur	•
	Landschap	★
	Erfgoed	
WAARDEN	Wetenschap & educatie	
	Milieu & klimaat	•
	Gezondheid	
	Toerisme & ondernemerschap	
WELKOM	Promoten	
	Bereiken	•
	Bezoeken	
	Toegankelijkheid	
BELEVING	Verblijven	
	Wandelen	
	Fietsen	
	Ruiteren	
	Mountainbiken	
	Sport & beweging	
	Avontuur & activiteit	
STEUN	Spelen	
	Organiseren	•
	Financieren	★
	Betrokkenheid	
	Informeren	

★ - voortrekkersrol ; • - actief betrokken

VERTEGENWOORDIGING OVERLEGSTRUCTUREN 2020-2025

STUURGROEP	Effectief lid: Zuhail Demir, Vlaams minister van Omgeving en Toerisme / Waarnemend lid: Liesl Vanautgaerden (Senior-expert Systeemdenken Omgeving)
MASTERGROEP	Inge Bangels (Medewerker Beleidsuitvoering) / Liesl Vanautgaerden (Senior-expert Systeemdenken Omgeving)
THEMAGROEP NATUUR & RUIMTE	Inge Bangels (Medewerker Beleidsuitvoering)

PRIORITEITEN 20-25

De focus van het Departement Omgeving situeert zich voornamelijk binnen de Ambitie 'KWALITEIT ligt in onze natuur'. Het opstellen van gewestelijke Ruimtelijke Uitvoeringsplannen (RUP'S) om enclaves geleidelijk om te vormen naar een natuurlijke eindbestemming (actie 3.1 & 3.2), en het begeleiden van Complexe Projecten zoals het Industrieterrain Op de Berg (actie 3.3) behoren tot de directe taakstelling van het Departement.

Ook de gebiedsontwikkeling van onder andere Duinengordel en de Bosbeekvallei (actie 9.1 & 9.2) zijn belangrijke acties waarvoor onderzoeksopdrachten worden uitgevoerd.

Overige in het oog springende acties waarin het Departement Omgeving een belangrijke inhoudelijke en/of financiële rol opneemt zijn de aanleg van 1 ecorecreatunnel 'Vossenbergh' (N771) en 2 ecorecreaducten, namelijk 'Limbrug' (N75) en 'Zwarte Berg' (N76) (actie 2.1 t.e.m. 2.3).

Daarnaast heeft het Departement Omgeving een ondersteunende rol om ruimtelijke initiatieven op lokaal niveau te ondersteunen. Denk daarbij aan acties op vlak van ruimtelijke zonevreedendheid in natuurgebied (actie 3.5 t.e.m. 3.8), natuurverbindingen (actie 4.1 t.e.m. 4.4), ontharding (actie 5.1 & 5.2), beeldkwaliteit (actie 7.1 t.e.m. 7.4) en milieu en klimaat (actie 12.1 & 12.2).

Via het Strategisch Project 'Nationaal Park Hoge Kempen 20-40', met een looptijd van 2020-2022, heeft het Departement Omgeving alvast een belangrijke inhoudelijke en financiële steun verleend aan het Nationaal Park Bureau, voor de uitbouw van een sterke gebiedscoalitie dat moet leiden tot de realisatie van een sterk uitvoeringsprogramma op vlak van gebiedsontwikkeling (actie 28.1).

AGENTSCHAP ONROEREND ERFGOED

Herman Teirlinckgebouw, Havenlaan 88 bus 5, 1000 Brussel
 info@onroerenderfgoed.be
 www.onroerenderfgoed.be



VOORSTELLING

Het Agentschap Onroerend Erfgoed is een Vlaamse administratie binnen het Beleidsdomein Omgeving. Het is een agentschap en wetenschappelijke instelling van de Vlaamse Overheid bevoegd voor bouwkundig, archeologisch, landschappelijk en varend erfgoed, en is bijgevolg verantwoordelijk voor de voorbereiding en uitvoering van het beleid op vlak van onroerend erfgoed.

Het Agentschap Onroerend Erfgoed speelt, voor de ruime regio van het Nationaal Park Hoge Kempen, een cruciale rol in de Unesco Werelderfgoed kandidatuur 'Ruraal-Industrieel Overganglandschap Hoge Kempen'.

BETROKKEN DOELSTELLINGEN MASTERPLAN 20-40

KWALITEIT	Omvang	
	Samenhang	
	Gaafheid	
	Verbinden	
	Ontharden	
	Stilte & rust	
	Beeldkwaliteit	
WAARDEN	Natuur	
	Landschap	
	Erfgoed	★
	Wetenschap & educatie	
	Milieu & klimaat	
WELKOM	Gezondheid	
	Toerisme & ondernemerschap	
	Promoten	
	Bereiken	
BELEVING	Bezoeken	•
	Toegankelijkheid	
	Verblijven	•
STEUN	Wandelen	
	Fietsen	
	Ruiteren	
	Mountainbiken	
	Sport & beweging	
	Avontuur & activiteit	
STEUN	Spelen	
	Organiseren	•
	Financieren	★
	Betrokkenheid	
	Informeren	

★ - voortrekkersrol ; • - actief betrokken

VERTEGENWOORDIGING OVERLEGSTRUCTUREN 2020-2025

STUURGROEP	Waarnemend lid: Eddy Timmers (Mandaathouder-Consulent) / Bart Geyskens (Consulent) Bevoegde minister: <i>Mathias Diependaele, Vlaams minister voor Financiën & Begroting, Wonen en Onroerend Erfgoed</i>
MASTERGROEP	Eddy Timmers (Mandaathouder-Consulent) / Bart Geyskens (Consulent)



PRIORITEITEN 20-25

Het Agentschap Onroerend Erfgoed speelt een belangrijke rol in de realisatie van de doelstellingen rond Erfgoed. Zeker voor het begeleiden en inleiden van een UNESCO-kandidatuur 'Ruraal Industrieel Overganglandschap Hoge Kempen' (actie 10.1).

Daarnaast speelt het Agentschap Onroerend Erfgoed een ondersteunende rol in de ontwikkelingsvisie van maar liefst 5 toegangspoorten met een duidelijke erfgoedlink. Zo is de bestaande toegangspoort Pietersheim, gelegen in een historische waterburcht (actie 17.6) en zijn de toegangspoorten Station As (actie 17.7), Thorpark (actie 17.3) en Terhills/Connecterra (actie 17.9) gelegen op een site met een duidelijke link naar het mijn-erfgoed. De nog te ontwikkelen toegangspoort Commanderie Gruitrode, is gelegen in een historische commanderie (actie 17.1). Daarnaast is ook op de site van LABIOMISTA (in relatie tot de

toegangspoort Thorpark), Het Edelhof (actie 17.10) in Munsterbilzen en het dorpsplein van Opitter (actie 17.11) beschermd onroerend erfgoed aanwezig.

Verder zijn er nog allerlei lokale projecten en initiatieven met een duidelijke erfgoedlink, onder coördinatie van het IOED 'Kempen & Maasland'. Hierin speelt het Agentschap eveneens een belangrijke ondersteunende rol (actie 10.2 t.e.m. 10.6).

DE VLAAMSE LANDMAATSCHAPPIJ

Koning Albert II-laan 15, 1210 Brussel
 info@vlm.be
 www.vlm.be

VOORSTELLING

De Vlaamse Landmaatschappij (VLM) is een Vlaamse administratie binnen het Beleidsdomein Omgeving. De VLM heeft onder andere tot doel:

- de open ruimte leefbaar inrichten tot een duurzame open ruimte waar het goed is om te wonen, te werken en te ontspannen.
- zoekt, op vraag van en samen met anderen, een kwaliteitsvolle inrichting die past bij de eigenheid van het gebied en die aansluit bij de wensen van de partners en de lokale betrokkenen
- zet het plattelandsbeleid op de rails en wil het blijven inspireren
- geeft samen met haar partners het geïntegreerde plattelandsbeleid mee gestalten
- brengt, als trekker en katalysator van het vernieuwingsproject op het platteland en in dialoog met alle spelers in de regio, haar expertise in en treedt ondersteunend op
- draagt bij tot het behalen van de milieudoelstellingen van de nitraatrichtlijn door de landbouwers via actieve begeleiding aan te zetten tot een duurzame landbouw en door toe te zien op de correcte naleving van de mestwetgeving
- stimuleert via beheerovereenkomsten de grondgebruikers tot een duurzaam beheer van de open ruimte en tot bescherming van de bodem
- creëert via lokale grondenbanken ruilmogelijkheden voor gronden van eigenaars en gebruikers in het kader van projecten van de Vlaamse overheid en de lokale besturen
- is verantwoordelijk voor het verwerven, ruilen, beheren en overdragen van onroerende goederen voor overheden van het beleidsdomein Omgeving

VLAAMSE
LAND
MAATSCHAPPIJ



Vlaanderen
is open ruimte

BETROKKEN DOELSTELLINGEN MASTERPLAN 20-40

KWALITEIT	Omvang	
	Samenhang	
	Gaafheid	
	Verbinden	
	Ontharden	
	Stilte & rust	
WAARDEN	Beeldkwaliteit	
	Natuur	•
	Landschap	★
WELKOM	Erfgoed	
	Wetenschap & educatie	
	Milieu & klimaat	
	Gezondheid	
BELEVING	Toerisme & ondernemerschap	
	Promoten	
	Bereiken	
	Bezoeken	
	Toegankelijkheid	
STEUN	Verblijven	
	Wandelen	
	Fietsen	
	Ruiteren	
STEUN	Mountainbiken	
	Sport & beweging	
	Avontuur & activiteit	
	Spelen	
STEUN	Organiseren	•
	Financieren	
	Betrokkenheid	
	Informeren	

★ - voortrekkersrol ; • - actief betrokken



VERTEGENWOORDIGING OVERLEGSTRUCTUREN 2020-2025

STUURGROEP	Zuhal Demir (Vlaams minister van Justitie en Handhaving, Omgeving, Energie en Toerisme)
MASTERGROEP	Paul De Vis (Projectmanager) / Ilse Vandierden (Manager Projectrealisatie VLM Regio Oost)

PRIORITEITEN 20-25

De VLM kan voor het Nationaal Park een belangrijke rol spelen in de doelstelling LANDSCHAP. Voor inrichting is er een instrumentenkoffer (inrichtingswerken, beheerovereenkomsten, verwerving, ...) beschikbaar met een waaier aan mogelijkheden om aan landinrichting te doen. De landschappelijke impulsgebieden zijn open ruimtegebieden aan de rand van het Nationaal Park waar dergelijke instrumenten de ruimtelijke, landschappelijke en ecologische kwaliteit kunnen versterken.

Zeer concreet zal de VLM de komende jaren betrokken zijn bij het Complex Project 'Donderslag' (actie 3.4) en de opmaak van een landschapsstudie Duinengordel-Noord (actie 9.1). Meer specifiek werkt de VLM aan een landbouwstudie in Oudsbergen, op vraag van de gemeente.

AGENTSCHAP INNOVEREN & ONDERNEMEN

Ellipsgebouw, Koning Albert II-laan 35 Bus 12, 1030 Brussel
 info@vlaio.be
 www.vlaio.be

VOORSTELLING

Het Agentschap Innoveren en Ondernemen is actief binnen het Beleidsdomein Economie, Wetenschap & Innovatie. Het stimuleert en ondersteunt innovatie en ondernemerschap en draagt bij aan een gunstig ondernemersklimaat met een focus op:

- het stimuleren van groei en innovatie: door ondernemingen financieel te ondersteunen via subsidies om te kunnen groeien, transformeren of innoveren.
- het bevorderen van ondernemerschap: door samen te werken met sterke partners die kmo's kunnen begeleiden van (pre)start over groei tot overname.
- het ondersteunen van clusters: door het steunen van organisaties die samenwerking en dynamiek op gang brengen binnen een groep van ondernemingen en kennisinstellingen.
- het bevorderen van omgevingsfactoren: door de ontwikkeling van bedrijventerreinen en het voorzien van adequate bedrijfshuisvesting.



BETROKKEN DOELSTELLINGEN MASTERPLAN 20-40

KWALITEIT	Omvang	
	Samenhang	★
	Gaafheid	
	Verbinden	
	Ontharden	
	Stilte & rust	●
	Beeldkwaliteit	
WAARDEN	Natuur	●
	Landschap	
	Erfgoed	
	Wetenschap & educatie	
	Milieu & klimaat	
WELKOM	Gezondheid	
	Toerisme & ondernemerschap	
	Promoten	
	Bereiken	★
BELEVING	Bezoeken	
	Toegankelijkheid	
	Verblijven	
	Wandelen	
	Fietsen	
STEUN	Ruiteren	
	Mountainbiken	
	Sport & beweging	
	Avontuur & activiteit	
STEUN	Spelen	
	Organiseren	●
	Financieren	
	Betrokkenheid	
	Informeren	

★ - voortrekkersrol ; ● - actief betrokken

VERTEGENWOORDIGING OVERLEGSTRUCTUREN 2020-2025

STUURGROEP	Waarnemend lid: Natalie Raets (Accountmanager) Bevoegde minister: Hilde Crevits, Vlaams minister van Economie, Innovatie, Werk, Sociale economie en Landbouw
MASTERGROEP	Natalie Raets (Accountmanager)

PRIORITEITEN 20-25

Het Agentschap Innoveren en Ondernemen is betrokken in het dossier van het Complex project 'Industrieterrein Op De Berg', met als doel het uitdoven en herlokaliseren van de bedrijfsfunctie. Het Agentschap speelt een belangrijke rol in de herlokalisatie van aanwezige bedrijfsfuncties en de begeleiding van bedrijven in een zoektocht naar een alternatieve geschikte bedrijfslocatie (actie 3.3).

Gedurende de uitvoeringsperiode van dit partnerplan zullen verdere samenwerkingsmogelijkheden in beeld worden gebracht en waar mogelijk geïntensiveerd.



AGENTSCHAP WEGEN & VERKEER

Vlaams Administratief Centrum Limburg,
Koningin Astridlaan 50, 3500 Hasselt
wegen.limburg@vlaanderen.be
www.wegenenverkeer.be

AGENTSCHAP WEGEN & VERKEER



Vlaanderen
is wegen en verkeer

VOORSTELLING

Het Agentschap Wegen en Verkeer is een intern verzelfstandigd agentschap binnen het Beleidsdomein Mobiliteit en Openbare Werken. Het AWV is verantwoordelijk voor het beheer van o.a. ca. 7 000 km gewest- en autosnelwegen. Het agentschap is georganiseerd in 3 horizontale en 6 territoriale afdelingen. Het AWV Limburg is één van deze 6 territoriale afdelingen.

De territoriale wegenafdelingen zijn verantwoordelijk voor het ontwerp, de aanleg en de verbetering van wegen en bruggen, evenals voor de aanleg van bepaalde elektromechanische uitrustingen langs de gewestwegen (wegverlichting, verkeerslichten, laag- en hoogspanningsinstallaties, elektronische en inwendige verlichte verkeersborden, ...), de uitvoering van het mobiliteitsbeleid en de organisatie van het verkeer. Ze beheren de infrastructuur (o.a. signalisatieborden) en leveren adviezen en vergunningen af.

Binnen de perimeter van het Nationaal Park Hoge Kempen beheert het AWV Limburg 63km aan gewestwegen. De gewestwegen gelegen in het Nationaal Park Hoge Kempen zijn de E314, N75, N76, N77, N730, N763, N771.

BETROKKEN DOELSTELLINGEN MASTERPLAN 20-40

	Omvang	
Kwaliteit	Samenhang	★
	Gaafheid	
	Verbinden	
	Ontharden	
	Stilte & rust	●
	Beeldkwaliteit	
Waarden	Natuur	
	Landschap	
	Erfgoed	
	Wetenschap & educatie	
	Milieu & klimaat	
	Gezondheid	
Welkom	Toerisme & ondernemerschap	
	Promoten	
	Bereiken	★
	Bezoeken	
	Toegankelijkheid	
	Verblijven	
Beleving	Wandelen	
	Fietsen	
	Ruiteren	
	Mountainbiken	
	Sport & beweging	
	Avontuur & activiteit	
Steun	Spelen	
	Organiseren	●
	Financieren	
	Betrokkenheid	
	Informeren	

★ - voortrekkersrol ; ● - actief betrokken



VERTEGENWOORDIGING OVERLEGSTRUCTUREN 2020-2025

STUURGROEP	Lydia Peeters, Vlaams minister van Mobiliteit en Openbare werken
MASTERGROEP	Gijs Moors (Afdelingshoofd)
THEMAGROEP NATUUR & RUIMTE	Stan Bollen (Projectmanager)

PRIORITEITEN 20-25

Het Agentschap Wegen en Verkeer neemt deel aan de werkgroep ontsnippering waar samen met het Agentschap Natuur & Bos en het Departement Omgeving de realisatie van de ontsnipperingsprojecten wordt bepaald en opgevolgd. Er zijn meerdere ontsnipperingsprojecten die de samenhang van het Nationaal Park Hoge Kempen voor mens & dier verhogen.

In de eerste prioriteitenlijst van het VAPEO (Vlaams Actieplan Ecologische Ontsnippering) komen volgende grote investeringsprojecten aan bod:

- Fietsfaunapassage 'Vossenbergh', N771 (actie 2.1)
- Ecorecreaduct 'Limbrug', N75 (actie 2.2)
- Ecorecreaduct, N76 (actie 2.3).

Naast deze investeringsprojecten speelt het Agentschap Wegen en Verkeer ook een rol in de signalisatie vanaf de E314 via de gewestwegen naar de toegangspoorten van het Nationaal Park (actie 16.1).

DEPARTEMENT MOBILITEIT & OPENBARE WERKEN

Graaf de Ferrarisgebouw,
Koning Albert II laan 20, 1000 Brussel
departement-mow.vlaanderen.be

DEPARTEMENT
MOBILITEIT &
OPENBARE WERKEN



Vlaanderen
is mobiliteit &
openbare werken

VOORSTELLING

Het Departement Mobiliteit & Openbare Werken (MOW) is actief binnen het Beleidsdomein Mobiliteit en Openbare Werken.

Het departement MOW is verantwoordelijk voor het Vlaamse mobiliteitsbeleid en ondersteunt de minister actief bij de beleidsvoering, zowel voor mobiliteit en verkeersveiligheid als voor investering, beheer en exploitatie van de transport- en de haveninfrastructuur.

Binnen het departement MOW wordt er sedert het decreet basisbereikbaarheid gewerkt met Vervoerregio's. De Vervoerregio Limburg omvat alle 42 Limburgse steden en gemeenten en valt samen met de provincieraadsgrenzen. De VVR-Limburg heeft een dubbele taak gekregen. Enerzijds moet er op korte termijn een nieuw Openbaar Vervoerplan opgemaakt worden volgens de principes van basisbereikbaarheid. Daarnaast moet er voor de VVR-Limburg een Regionaal Mobiliteitsplan opgemaakt worden. In dit proces dat op dit moment loopt is de ambitie van de VVR-Limburg om binnen de planningshorizon 2030-2050 op het vlak van mobiliteit uit te groeien naar de meest duurzame vervoerregio van Vlaanderen en omstreken. In dit kader zal de duurzame ontsluiting van grote attractiepolen, zoals o.a. de verschillende toegangspoorten van het Nationaal Park Hoge Kempen ook bestudeerd worden. Daarnaast wordt ook het functioneel en recreatief fietsroutenetwerk verder uitgebouwd en krijgen de kruisingen van deze netwerken met grote verkeersaders extra aandacht.

BETROKKEN DOELSTELLINGEN MASTERPLAN 20-40

	Omvang	
	Samenhang	•
KWALITEIT	Gaafheid	
	Verbinden	
	Ontharden	
	Stilte & rust	•
	Beeldkwaliteit	
	Natuur	
	Landschap	
WAARDEN	Erfgoed	
	Wetenschap & educatie	
	Milieu & klimaat	
	Gezondheid	
	Toerisme & ondernemerschap	
WELKOM	Promoten	
	Bereiken	•
	Bezoeken	
	Toegankelijkheid	
	Verblijven	
BELEVING	Wandelen	
	Fietsen	
	Ruiteren	
	Mountainbiken	
	Sport & beweging	
	Avontuur & activiteit	
	Spelen	
STEUJN	Organiseren	•
	Financieren	
	Betrokkenheid	
	Informeren	

★ - voortrekkersrol ; • - actief betrokken

VERTEGENWOORDIGING OVERLEGSTRUCTUREN 2020-2025

STUURGROEP	Lydia Peeters (Vlaams minister van Mobiliteit en Openbare Werken)
MASTERGROEP	Sven Lieten (Adjunct Directeur, Regio Midden-Limburg & Maasland)
THEMAGROEP NATUUR & RUIMTE	Sven Lieten (Adjunct Directeur, Regio Midden-Limburg & Maasland)

PRIORITEITEN 20-25

Het Departement MOW speelt een belangrijke rol in het optimaliseren van de bereikbaarheid van en naar het Nationaal Park, maar ook binnen het Nationaal Park. Bijvoorbeeld via openbare vervoersverbindingen van toegangspoort naar toegangspoort of van toegangspoort naar treinstation (actie 16.3).

Concrete mobiliteitsprojecten zijn onder andere de (driverless) shuttleservice aan de hoofdtoegangspoort Terhills/Connecterra (actie 16.5) en tussen het station van Genk naar het Ziekenhuis Oost-Limburg en toegangspoort Kattevennen (actie 16.4).

Gedurende de uitvoeringsperiode van dit partnerplan zullen verdere samenwerkingsmogelijkheden in beeld worden gebracht en waar mogelijk geïntensiveerd.



DE VLAAMSE WATERWEG NV

Havenstraat 44, 3500 Hasselt
 info@vlaamsewaterweg.be
 www.vlaamsewaterweg.be



VOORSTELLING

De Vlaamse Waterweg staat in voor een duurzaam, dynamisch en commercieel beheer van waterwegen en watergebonden gronden. Daartoe investeert De Vlaamse Waterweg voortdurend in de realisatie van nieuwe projecten en het onderhoud van de bestaande infrastructuur. Verder staat De Vlaamse Waterweg in voor een klantgerichte, kwaliteitsvolle en veilige dienstverlening.

Bij het beheer van de waterwegen hoort ook het beheer van de bruggen erover en de gronden erlangs. Binnen de perimeter van het Nationaal Park Hoge Kempen is de Vlaamse Waterweg NV de beheerder van 123 ha gronden langs het Albertkanaal.

BETROKKEN DOELSTELLINGEN MASTERPLAN 20-40

	Omvang	★
	Samenhang	★
KWALITEIT	Gaafheid	
	Verbinden	
	Ontharden	
	Stilte & rust	
	Beeldkwaliteit	
WAARDEN	Natuur	
	Landschap	
	Erfgoed	
	Wetenschap & educatie	
	Milieu & klimaat	
WELKOM	Gezondheid	
	Toerisme & ondernemerschap	
	Promoten	
	Bereiken	
	Bezoeken	
BELEVING	Toegankelijkheid	
	Verblijven	
	Wandelen	
	Fietsen	
	Ruiteren	
STEUUN	Mountainbiken	
	Sport & beweging	
	Avontuur & activiteit	
	Spelen	
	Organiseren	●
	Financieren	
	Betrokkenheid	
	Informeren	

★ - voortrekkersrol ; ● - actief betrokken

VERTEGENWOORDIGING OVERLEGSTRUCTUREN 2020-2025

STUURGROEP	Frieda Brepoels (Voorzitter)
MASTERGROEP	Valerie Vandeurzen (Deskundige Beheer) / Bart Janssen (Celhoofd Beheer)
THEMAGROEP NATUUR & RUIMTE	Valerie Vandeurzen (Deskundige Beheer) / Bart Janssen (Celhoofd Beheer)

PRIORITEITEN 20-25

De Vlaamse Waterweg is als beheerder van het Albertkanaal & de Zuid-Willemsvaart betrokken bij projecten en onderzoeken langs het kanaal of over deze waterwegen.

Zo zullen inspanningen worden geleverd om het ontsnipperend effect van de kanalen voor mens en dier te verminderen (actie 2.7). Denk daarbij aan fauna uitstapplaatsen, maar ook aan een wandel- en fietsbrug ter hoogte van t'Eilandje in Neeroeteren (actie 2.8).

Voor de 123 ha gronden die de Vlaamse Waterweg in beheer heeft naast het Albertkanaal in Bilzen en Zutendaal worden beheerafspraken gemaakt met het Agentschap Natuur & Bos en inspanningen geleverd om het kanaal als natuurverbinding in te richten richting Sint-Pieterberg en Voeren via het project LIFE Pays Mosane (actie 8.1 & 8.2).

DEPARTEMENT WELZIJN, VOLKSGEZONDHEID & GEZIN

Ellipsgebouw, Koning Albert II-laan 35 bus 30, 1030 Brussel
info@wvg.vlaanderen.be
www.departementwvg.be

VOORSTELLING

Het Departement Welzijn, Volksgezondheid & Gezin is actief binnen het beleidsdomein Welzijn, Volksgezondheid & Gezin. Het Departement ondersteunt de minister bij het aansturen en opvolgen van de beleidsuitvoering door de agentschappen, voert beleidsuitvoerende taken uit (bv: subsidiering van welzijns- en gezondheidsinfrastructuur) en biedt management ondersteunende dienstverlening aan het Vlaamse Ministerie van Welzijn, Volksgezondheid en Gezin.

DEPARTEMENT
WELZIJN
VOLKSGEZONDHEID &
GEZIN



Vlaanderen
is zorgzaam samenleven

BETROKKEN DOELSTELLINGEN MASTERPLAN 20-40

	Omvang	
	Samenhang	
KWALITEIT	Gaafheid	
	Verbinden	
	Ontharden	
	Stilte & rust	
	Beeldkwaliteit	
	Natuur	
	Landschap	
WAARDEN	Erfgoed	
	Wetenschap & educatie	
	Milieu & klimaat	
	Gezondheid	•
	Toerisme & ondernemerschap	
WELKOM	Promoten	
	Bereiken	
	Bezoeken	
	Toegankelijkheid	
	Verblijven	
BELEVING	Wandelen	
	Fietsen	
	Ruiteren	
	Mountainbiken	
	Sport & beweging	
	Avontuur & activiteit	
	Spelen	
STEUN	Organiseren	•
	Financieren	
	Betrokkenheid	
	Informeren	

★ - voortrekkersrol ; • - actief betrokken



VERTEGENWOORDIGING OVERLEGSTRUCTUREN 2020-2025

STUURGROEP	Waarnemend lid: Anne Van Der Gucht (Beleidsmedewerker) Bevoegde minister: Wouter Beke, Vlaams minister van Welzijn, Volksgezondheid, Gezin en Armoedebestrijding
MASTERGROEP	Anne Van Der Gucht (Beleidsmedewerker)

PRIORITEITEN 20-25

Het Departement Welzijn en Volksgezondheid speelt een belangrijke ondersteunende rol om van het Nationaal Park een plek te maken waar het goed is voor mensen om in een natuurlijke setting tot rust te komen. Denk daarbij aan natuuroases, bosbaden en natuurlijke heelweken (actie 13.1, 13.4 t.e.m. 13.7).

Niet toevallig worden ook connecties met het Ziekenhuis Oost-Limburg (ZOL) opgezet om natuuroases en revalidatietuinen in te richten op de campussen in Genk en Lanaken. Beide campussen zijn gelegen aan de rand van het Nationaal Park Hoge Kempen (actie 13.2 & 13.3).

Gedurende de uitvoeringsperiode van dit partnerplan zullen verdere samenwerkingsmogelijkheden in beeld worden gebracht en waar mogelijk geïntensiveerd. De oprichting van een themagroep Natuur & Gezondheid is daarbij een belangrijk startpunt.

TOERISME VLAANDEREN

Grasmarkt 61, 1000 Brussel
www.toerismevlaanderen.be

VOORSTELLING

Toerisme Vlaanderen is een Vlaamse overheidsdienst binnen het beleidsdomein Kanselarij, Bestuur, Buitenlandse Zaken & Justitie.

Toerisme Vlaanderen wil de positieve kracht van toerisme versterken, zodat Vlaanderen kan bloeien als een innovatieve, inspirerende en kwalitatieve reisbestemming ten bate van de plek, zijn bewoners, ondernemers en bezoekers.

De 5 strategische principes die hiervoor worden gehanteerd zijn:

- creëren van meerwaarde voor alle belanghebbenden in een goed evenwicht;
- inzetten op het verbinden van mensen, plekken en activiteiten in een uniek verhaal;
- samenwerken in co-creatie en gedeelde verantwoordelijkheid;
- kwaliteit, met ruimte voor innovatie en creativiteit;
- werken vanuit strategie en kennis.

Deze vijf strategische principes helpen om de drie strategische beleidsdoelstellingen uit de beleidsnota Toerisme waar te maken:

- de ondersteuning voor beleidsmakers en toeristische actoren verbeteren;
- nieuwe verhaallijnen voor heel Vlaanderen identificeren en ontwikkelen, waaronder de lijn 'Vlaanderen, natuurlijk!';
- toerisme ontwikkelen in een geest van duurzaamheid en integrale toegankelijkheid.

TOERISME VLAANDEREN



Vlaanderen
is toerisme

BETROKKEN DOELSTELLINGEN MASTERPLAN 20-40

KWALITEIT	Omvang	
	Samenhang	
	Gaafheid	
	Verbinden	
	Ontharden	
WAARDEN	Stilte & rust	
	Beeldkwaliteit	
	Natuur	
	Landschap	
	Erfgoed	
WELKOM	Wetenschap & educatie	
	Milieu & klimaat	
	Gezondheid	
	Toerisme & ondernemerschap	●
	Promoten	★
BELEVING	Bereiken	
	Bezoeken	★
	Toegankelijkheid	
	Verblijven	●
	Wandelen	●
STEUN	Fietsen	●
	Ruiteren	●
	Mountainbiken	●
	Sport & beweging	●
	Avontuur & activiteit	●
WELKOM	Spelen	●
	Organiseren	●
	Financieren	●
BELEVING	Betrokkenheid	●
	Informeren	

★ - voortrekkersrol ; ● - actief betrokken



PRIORITEITEN 20-25

Toerisme Vlaanderen speelt een cruciale ondersteunende rol in het uitbouwen en plannen van de bezoekersopvang in het Nationaal Park Hoge Kempen. Jaarlijks worden in het Nationaal Park meer dan één miljoen bezoekers ontvangen om te wandelen, fietsen, ruiteren, met een Ranger op pad te gaan of voor een activiteit aan één van de toegangspoorten. Ongeveer de helft van deze bezoekers doen bij hun bezoek één van de 6 (huidige) toegangspoorten aan.

Door de uitbreiding van het Nationaal Park van 5 700 ha naar 12 740 ha, ontstaat er, vooral in de noordelijke uitbreiding, de nood om 3 extra toegangspoorten te voorzien die een logische en gespreide bezoekersopvang kunnen organiseren. De locatiekeuzes van deze toegangspoorten liggen niet toevallig steeds aan de rand van het Nationaal Park en op een dermate afstand van elkaar zodat iedere toegangspoort een hinterland van minimaal 1 000 ha Nationaal Park kan bedienen. Het gaat hierbij over de 'Commanderij Gruitrode' in Oudsbergen (actie 17.1), 'Bergerven', ter hoogte van de site van het Eilandje in Neeroeteren (actie 17.2), en 'Thorpark' in het voormalige mijngebouw van Waterschei (actie 17.3).

15 jaar na de opening van het Nationaal Park, en na de recente uitbreiding, dringen zich ook actualisaties op aan de bestaande toegangspoorten. Voor de ene toegangspoort is die actualisatie ingrijpender dan voor de andere. Voor Kattevennen (actie 17.4), Lieteberg (actie 17.5) en Station As (actie 17.7) bijvoorbeeld zijn er

heel wat grote investeringen gepland om een kwaliteitssprong te maken. Voor de toegangspoorten Pietersheim (actie 17.6) en Mechelse Heide (17.8) is de omvang van de geplande investeringen eerder beperkt.

Voor de hoofdtoegangspoort Terhills/Connecterra, geopend in 2014, zal een 2^e ontwikkelingsfase het niveau van de poort moeten optillen naar een volwaardige hoofdtoegangspoort (actie 17.9).

Naast de toegangspoorten worden het Edelhof (actie 17.10) in Munsterbilzen en de dorpskern van Opitter (actie 17.11) ontwikkeld als 'vensters op het landschap'. Dit zijn lokale instapplaatsen met een bredere informatiefocus die omwille van hun unieke ligging, niet alleen gericht zijn op het Nationaal Park, maar ook op de aangrenzende landschappen van Haspengouw (Edelhof) en het Kempen~Broek (dorpskern Opitter).

Daarnaast speelt Toerisme Vlaanderen ook een belangrijke ondersteunende rol in de internationale promotie van het Nationaal Park via haar communicatiekanalen (actie 15.1 t.e.m. 15.5), alsook voor de ontwikkeling van toeristisch-recreatieve ontwikkelingen op vlak van doelgroepen (wandelaars, fietsers, ruiters, kampeers, ...) passend in een verhaal dat aansluiting vindt met de visie 'Reizen naar morgen' van Toerisme Vlaanderen (actie 20.1 t.e.m. 26.5).

VERTEGENWOORDIGING OVERLEGSTRUCTUREN 2020-2025

STUURGROEP	Effectief lid: Zuhail Demir, Vlaams minister voor Omgeving en Toerisme Waarnemend lid: Els Lowyck (Diensthoofd Projectfinanciering)
MASTERGROEP	Els Brouwers (Projectmanager)
THEMAGROEP TOERISME & RECREATIE	Els Brouwers (Projectmanager)



SPORT VLAANDEREN

Arenberggebouw, Arenbergstraat 5, 1000 Brussel
 info@sport.vlaanderen
 www.sport.vlaanderen.be



VOORSTELLING

Sport Vlaanderen is een Vlaamse overheidsadministratie binnen het beleidsdomein Cultuur, Jeugd, Sport & Media. Het is de missie van Sport Vlaanderen om zo veel mogelijk mensen blijvend aan het sporten krijgen.

Sport Vlaanderen is onder andere verantwoordelijk voor de uitbouw en het ter beschikking stellen van sportcentra, organisatie van sportkampen en sportklassen in de sportcentra en het voeren en coördineren van sportpromotie.

Binnen het Nationaal Park Hoge Kempen is Sport Vlaanderen betrokken bij de promotie van een ruiterrouten netwerk Hoge Kempen (197 km), een mountainbikenetwerk (195 km) en een 5-tal loopomlopen.

Het sportcentrum 'Sport Vlaanderen Genk' is gelegen op het domein Kattevennen, toegangspoort tot het Nationaal Park Hoge Kempen en telt jaarlijkse ca. 19 000 overnachtingen.

BETROKKEN DOELSTELLINGEN MASTERPLAN 20-40

KWALITEIT	Omvang	
	Samenhang	
	Gaafheid	
	Verbinden	
	Ontharden	
	Stilte & rust	
WAARDEN	Beeldkwaliteit	
	Natuur	
	Landschap	
	Erfgoed	
WELKOM	Wetenschap & educatie	
	Milieu & klimaat	
	Gezondheid	
	Toerisme & ondernemerschap	
BELEVING	Promoten	
	Bereiken	
	Bezoeken	
	Toegankelijkheid	
	Verblijven	★
	Wandelen	
	Fietsen	★
	Ruiteren	★
	Mountainbiken	★
	Sport & beweging	★
Avontuur & activiteit	★	
STEUN	Spelen	
	Organiseren	●
	Financieren	
	Betrokkenheid	
Informeren	●	

★ - voortrekkersrol ; ● - actief betrokken

VERTEGENWOORDIGING OVERLEGSTRUCTUREN 2020-2025

STUURGROEP	Waarnemend lid: Tom Naômé (Consulent Sport, Natuur & Ruimtelijke Ordening) Bevoegde minister: Ben Weyts, Vlaams minister van Onderwijs, Sport, Dierenwelzijn en Vlaamse Rand
MASTERGROEP	Tom Naômé (Consulent Sport, Natuur & Ruimtelijke Ordening) / Tom Vandebroek (Adviseur Sport, Ruimtelijke Ordening & Leefmilieu)

PRIORITEITEN 20-25

Sport Vlaanderen is in het Nationaal Park Hoge Kempen verantwoordelijk voor de uitbouw en instandhouding van de sportieve recreatieve netwerken, zoals het Ruiters- en Menroutenetwerk (actie 22.1 t.e.m. 22.3) en het Mountainbikenetwerk (actie 23.1 t.e.m. 23.5). Om een goede instandhouding en routebeheer te kunnen voorzien zullen afspraken gemaakt worden tussen de diverse actoren over een 'Nationaal Park Routebureau' met als taakstelling het efficiënt instandhouden van kwalitatieve route-structuren. (actie 24.1 & 24.2). Omwille van de nood aan een uniforme en performante eenheid in beeldkwaliteit, is het wenselijk dit in samenspraak met alle actoren (gemeentebesturen, provincie Limburg, ...) te organiseren.

Naast de route-structuren heeft Sport Vlaanderen ook een belangrijke rol met het Sportcentrum 'Sport Vlaanderen Genk' in het aanbod van de toegangspoort Kattevennen. In het kader hiervan ontwikkelt Sport Vlaanderen hier een 'Dry Slope' (Dry Slope snowboarden) waar olympische sneeuwspordisciplines kunnen beoefend worden op topsportniveau. In de Dry Slope is boven op de schans ook een uitzichttoren verwerkt, die be-

zoekers zal toelaten om over de toegangspoort Kattevennen en het Nationaal Park uit te kijken. (actie 17.9). In de komende jaren zal Sport Vlaanderen Genk verder evolueren naar een centrum voor (extreme) avontuurlijke sporten (mountainbike, snowboarden, ...). In 2021 zal hiervoor een Masterplan worden opgesteld.

Sport Vlaanderen is een officiële adviesinstantie bij Ruimtelijke Uitvoeringsplannen en Milieueffectenrapporten en volgt in die hoedanigheid de ontwikkelingen van het GRUP Enclaves Hoge Kempen op, meer bepaald voor wat betreft het rallycrosscircuit Duivelsberg (actie 3.1).

Daarnaast ondersteunt Sport Vlaanderen ook de lokale besturen bij specifieke ontwikkelingen op het vlak van sportieve natuurbeleving. Zo neemt de stad Maaseik bijvoorbeeld initiatief om in de voormalige groeve in Waterloo een recreatieve invulling te voorzien voor o.a. technische mountainbiketrainingen (actie 23.3).

PROVINCIE LIMBURG

Universiteitslaan 1, 3500 Hasselt
info@limburg.be
www.limburg.be



VOORSTELLING

Het Nationaal Park Hoge Kempen en haar impulsgebieden (19 100 ha) beslaan ca. 13% van de oppervlakte van de Provincie Limburg.

Het Limburgse provinciebestuur voert in opdracht van de regeringen, en ter ondersteuning van de gemeentebesturen een aantal taken uit op vlak van grondgebonden zaken zoals ruimtelijke ordening, klimaat, milieu & natuur, water, wonen, veiligheid, mobiliteit en platteland. Daarnaast is het provinciebestuur nog steeds actief aan de slag op vlak van persoonsgebonden thema's zoals onderwijs, economie, G-sport en toerisme. In dat kader zijn de diverse provinciale diensten betrokken bij het Nationaal Park Hoge Kempen.

In de schoot van de Provincie Limburg zijn zowel het Provinciaal Natuurcentrum (PNC), het Grindcomité (GC), de Bosgroep Limburg (zie aparte projectfiche), Limburgs Sterk Merk (zie aparte projectfiche) en Toerisme Limburg (zie aparte fiche) betrokken bij het Nationaal Park Hoge Kempen.

BETROKKEN DOELSTELLINGEN MASTERPLAN 20-40

	Omvang	
	Samenhang	
	Gaafheid	
KWALITEIT	Verbinden	★
	Ontharden	•
	Stilte & rust	•
	Beeldkwaliteit	•
	Natuur	•
	Landschap	•
WAARDEN	Erfgoed	★
	Wetenschap & educatie	★
	Milieu & klimaat	★
	Gezondheid	
	Toerisme & ondernemerschap	★
	Promoten	
WELKOM	Bereiken	★
	Bezoeken	★
	Toegankelijkheid	
	Verblijven	
BELEVING	Wandelen	★
	Fietsen	★
	Ruiteren	★
	Mountainbiken	
	Sport & beweging	•
	Avontuur & activiteit	
	Spelen	
STEUN	Organiseren	•
	Financieren	★
	Betrokkenheid	
	Informeren	

★ - voortrekkersrol ; • - actief betrokken

VERTEGENWOORDIGING OVERLEGSTRUCTUREN 2020-2025

STUURGROEP	Bert Lambrechts (Gedeputeerde) / Igor Philtjens (Gedeputeerde)
MASTERGROEP	Jan Mampaey (Diensthof PNC) / Bruno Bamps (Directeur afdeling Economie)
THEMAGROEP NATUUR & RUIMTE	Joris Verhees (Coördinator Biodiversiteit) / Thomas Impens (Coördinator Natuurverbindingen)
THEMAGROEP TOERISME	Klaar Franssen (Clustermanager Vrije tijdseconomie) / Hanne Indekeu (Bestuurssecretaris Vrije tijdseconomie)



PRIORITEITEN 20-25

De Provincie Limburg speelt op heel wat vlakken een belangrijke sleutelrol in de realisatie en verdere uitbouw van het Nationaal Park Hoge Kempen. Naast haar rol in de basisfinanciering van zowel het Regionaal Landschap Kempen & Maasland en het Nationaal Park Bureau, zorgt ze ook via een financieringsmechanisme voor de aanwezigheid van permanente landschapsteams die instaan voor de beeldkwaliteit en het onderhoud van de recreatieve routenetwerken (actie 7.4).

Op ruimtelijk vlak zorgt de provincie dan weer voor een bovenlokale ruimtelijke ontwikkelingscontext, in de vorm van een Beleidsplan Ruimte Limburg, waarin het Nationaal Park kan ontwikkelen. Zeer belangrijk zijn daarin de te realiseren natuurverbindingen, waarbij het Nationaal Park wordt verbonden met omliggende landschappen als Haspengouw, Maasvallei of Kempen~Broek (actie 4.1 t.e.m. 4.4). Een taak die wordt opgenomen door het Provinciaal Natuurcentrum.

Ook de verdere ontwikkeling en mobiliteitsinvulling op en rond het Kolenspoor, waarvan de Provincie recent eigenaar werd, is een belangrijke uitdaging voor de komende jaren (actie 16.2). Een ander project dat hiermee ruimtelijk in relatie staat is het 'Grindspoor'-project dat via het Grindcomité in goede banen wordt geleid. Het Grindcomité zorgt in de voormalige berggrindgroeves ten zuiden van het Kolenspoor, o.a. in Mechelse

Heide Noord, voor een natuurlijke en toeristisch-recreatieve nabestemming die past in het kader van het Nationaal Park Hoge Kempen (actie 8.3, 19.4, 20.7 & 21.4).

Verder kan de Provincie een belangrijke rol opnemen op vlak van stilte & rust, door meer stiltegebieden af te bakenen (actie 6.1 t.e.m. 6.3), het verder kwalitatief uitbouwen van het fietsroutenetwerk (actie 21.1 t.e.m. 21.3), en een voorbeeldfunctie opnemen op vlak van duurzame milieu- en klimaatprojecten (actie 12.1 & 12.2).

De betrokkenheid van de Bosgroep Limburg, Toerisme Limburg en Limburgs Sterk Merk worden via een aparte partnerfiche toegelicht.

BOSGROEP LIMBURG

Universiteitslaan 1, 3500 Hasselt
bosgroep@limburg.be
www.bosgroep limburg.be



VOORSTELLING

De Bosgroep Limburg vzw is een organisatie van de Provincie Limburg met een specifieke opdracht. Sinds maart 2017 zijn de vijf Limburgse Bosgroepen gefusioneerd tot één nieuwe vereniging: Bosgroep Limburg vzw.

De Bosgroep Limburg is een vereniging van en voor boseigenaren en beheerders.

De deskundigheid van de bosgroep richt zich op alle onderdelen van het bosbeheer. Van vrijblijvend advies tot de opmaak van beheerplannen en uiteindelijk de praktische uitvoering op terrein. De bosgroep helpt met andere woorden privé boseigenaars met het beheer van hun bossen.

De aanpak van de bosgroep richt zich op het bundelen van de vele kleine, versnipperde percelen bos. Op die manier ontstaan aaneengesloten boscomplexen waar het beheer meer rendabel en efficiënt gebeurt. Zo wordt gestreefd naar een duurzaam bosbeheer in Limburg met aandacht voor een gezonde mix van natuur, recreatie en houtproductie.

Er zijn ca. 3 000 bosbeheerders lid van de Bosgroep Limburg. Samen beheren ze maar liefst 8 830 ha in heel Limburg. In het Nationaal Park Hoge Kempen gaat het over ca. 1120 bosbeheerders die samen ca. 2 000 ha private bossen beheren.

BETROKKEN DOELSTELLINGEN MASTERPLAN 20-40

KWALITEIT	Omvang	★
	Samenhang	•
	Gaafheid	
	Verbinden	•
	Ontharden	
	Stilte & rust	
	Beeldkwaliteit	•
WAARDEN	Natuur	•
	Landschap	•
	Erfgoed	
	Wetenschap & educatie	
	Milieu & klimaat	•
WELKOM	Gezondheid	•
	Toerisme & ondernemerschap	
	Promoten	
	Bereiken	
BELEVING	Bezoeken	
	Toegankelijkheid	•
	Verblijven	
	Wandelen	
	Fietsen	
	Ruiteren	
STEUN	Mountainbiken	
	Sport & beweging	
	Avontuur & activiteit	
	Spelen	
	Organiseren	•
STEUN	Financieren	
	Betrokkenheid	•
	Informeren	•

★ - voortrekkersrol ; • - actief betrokken

VERTEGENWOORDIGING OVERLEGSTRUCTUREN 2020-2025

STUURGROEP	Bert Lambrechts (Gedeputeerde)
MASTERGROEP	Patrick Meesters (Coördinator Regio Oost-Limburg) /An Pierson (Coördinator Bosgroep Limburg)
THEMAGROEP NATUUR & RUIMTE	Patrick Meesters (Coördinator Regio Oost-Limburg) /An Pierson (Coördinator Bosgroep Limburg)

PRIORITEITEN 20-25

De Bosgroep Limburg vzw speelt een belangrijke rol in het stimuleren van duurzaam privaat bosbeheer in het Nationaal Park Hoge Kempen. Ze vormt het eerste aanspreekpunt van maar liefst 1 120 private bosbeheerders die samen zorgen voor het beheer van 2 000 ha bos in het Nationaal Park. Vanuit hun unie-

ke rol als adviseur en belangenbehartiger van de private boseigenaars in het Nationaal Park is de Bosgroep Limburg een belangrijke vertegenwoordiger in de Themagroep Natuur & Ruimte (actie 27.4).

TOERISME LIMBURG

Universiteitslaan 3, 3500 Hasselt
 info@toeriselimburg.be
 www.visitlimburg.be



VOORSTELLING

Toerisme Limburg vzw is een organisatie van de Provincie Limburg met een specifieke opdracht: promotie van Limburg als toeristische regio en de uitvoering van het provinciaal beleid inzake toeristische productontwikkeling.

Naast promotie en productontwikkeling doet Toerisme Limburg ook aan partnerwerking om toeristische partners te verenigen in een netwerk, waarbij adviesverlening en gezamenlijke promotie binnen een samenwerkingsmodel belangrijke aspecten zijn.

Het Nationaal Park Hoge Kempen, met jaarlijks meer dan één miljoen bezoekers is een belangrijk toeristisch product in Limburg.

BETROKKEN DOELSTELLINGEN MASTERPLAN 20-40

KWALITEIT	Omvang	
	Samenhang	
	Gaafheid	
	Verbinden	
	Ontharden	
	Stilte & rust	
	Beeldkwaliteit	
WAARDEN	Natuur	
	Landschap	
	Erfgoed	
	Wetenschap & educatie	
WELKOM	Milieu & klimaat	
	Gezondheid	
	Toerisme & ondernemerschap	•
BELEVING	Promoten	★
	Bereiken	
	Bezoeken	•
	Toegankelijkheid	
STEUN	Verblijven	★
	Wandelen	
	Fietsen	★
	Ruiteren	
	Mountainbiken	
	Sport & beweging	
	Avontuur & activiteit	
	Spelen	
	Organiseren	•
	Financiering	
	Betrokkenheid	•
	Informeren	•

★ - voortrekkersrol ; • - actief betrokken

VERTEGENWOORDIGING OVERLEGSTRUCTUREN 2020-2025

STUURGROEP	Igor Philtjens (Gedeputeerde)
MASTERGROEP	Elke Quatacker (Manager Partnerwerking) / Eline Kempeneers (Sectorwerking)
THEMAGROEP TOERISME	Eline Kempeneers (Sectorwerking)

PRIORITEITEN 20-25

De rol van Toerisme Limburg in de Nationaal Park Coalitie is vooral gefocust op de toeristische promotie van het Nationaal Park (actie 15.1 t.e.m. 15.5), en het stimuleren van toeristisch ondernemerschap (actie 14.1 t.e.m. 14.3).

Daarnaast maakt Toerisme Limburg werk van een fietsproject 'Fietsen door de Heide' waarbij de aanleg van een fietsbrug een

belangrijke schakel vormt (actie 21.5). Dit project kadert in de verhoging van de fietsbeleving op het Limburgse Fietsroutenetwerk en past in de rij van 'Fietsen door het Water' en 'Fietsen door de Bomen'.



LIMBURG STERK MERK (LSM)

Universiteitslaan 1, 3500 Hasselt
 ruth.jaenen@limburg.be
 www.stichtinglsm.be



VOORSTELLING

Limburg als voorsprongregio en Sterk Merk. Een evenwichtige ontwikkeling van Limburg bevorderen ... dat is de missie van stichting Limburgs Sterk Merk (LSM).

LSM financiert niet-rendementsgebonden projecten, en staat in voor de projectfinanciering van initiatieven die een bijdrage leveren aan de evenwichtige ontwikkeling van de provincie Limburg inzake tewerkstelling, mobiliteit, innovatie, wonen, zorg- en gezondheidsvoorzieningen, wetenschappelijk onderzoek, onderwijs, milieu, toerisme en culturele aangelegenheden.

De versterking van de euronale samenwerking met de aangrenzende regio's is voor LSM eveneens een belangrijke prioriteit.

BETROKKEN DOELSTELLINGEN MASTERPLAN 20-40

	Omvang	
	Samenhang	
KWALITEIT	Gaafheid	
	Verbinden	
	Ontharden	
	Stilte & rust	
	Beeldkwaliteit	
WAARDEN	Natuur	
	Landschap	
	Erfgoed	
	Wetenschap & educatie	
	Milieu & klimaat	
WELKOM	Gezondheid	
	Toerisme & ondernemerschap	
	Promoten	
	Bereiken	
	Bezoeken	•
BELEVING	Toegankelijkheid	
	Verblijven	
	Wandelen	
	Fietsen	
	Ruiteren	
STEUN	Mountainbiken	
	Sport & beweging	
	Avontuur & activiteit	
	Spelen	
	Organiseren	
INFORMEREN	Financieren	•
	Betrokkenheid	
	Informeren	

★ - voortrekkersrol ; • - actief betrokken

VERTEGENWOORDIGING OVERLEGSTRUCTUREN 2020-2025

STUURGROEP	Jos Lantmeeters (Gouverneur - voorzitter directiecomité)
MASTERGROEP	Ruth Jaenen (Directeur LSM)

PRIORITEITEN 20-25

Limburgs Sterk Merk is betrokken bij het project Nationaal Park omwille van eerdere, lopende en mogelijks toekomstige investeringen in de hoofdtoegangspoort (actie 17.9) en de andere toegangspoorten van het Nationaal Park (actie 17.1 t.e.m. 17.8). Zo was LSM, destijds in de hoedanigheid van LISOM, betrokken in

de realisatie van alle toegangspoorten van het eerste uur (periode 2002-2010). Voor de hoofdtoegangspoort Terhills/Connecterra (waarvoor in totaal 20 mln. euro aan LSM middelen werden voorzien) is het dossier nog lopende (actie 17.9).



LIMBURGSE RECONVERSIE- MAATSCHAPPIJ NV (TERHILLS NV)

Kempische Steenweg 311 bus 4.01, 3500 Hasselt
info@lrm.be
www.lrm.be

VOORSTELLING

De Limburgse Reconversiemaatschappij (LRM) is een investeringsmaatschappij die economische groei in Limburg ontgint en stimuleert. Ze zorgt voor een stevige basis zodat bedrijven en projecten die jobs in Limburg creëren, kunnen groeien.

Aan de rand van het Nationaal Park in Dilsen-Stokkem en Maasmechelen is Terhills NV, een dochtermaatschappij van LRM, actief als ontwikkelaar van het voormalige mijnterrein van Eisden. Op deze site werden in samenwerking met diverse partners reeds volgende ontwikkelingen gerealiseerd: een toegangspoort met bezoekersonthaal tot het Nationaal Park Hoge Kempen (RLKM), de Ecotron (Universiteit Hasselt), Terhills Cableski, Terhills Hotel en Elaisa Wellness. Het Terhills Resort, een KMO-zone en de oostelijke schachtbok zijn nog in ontwikkeling.

De totale oppervlakte van de Terhills-site bedraagt om en bij de 365 ha. 130 ha daarvan ligt binnen de perimeter van het Nationaal Park Hoge Kempen.



BETROKKEN DOELSTELLINGEN MASTERPLAN 20-40

KWALITEIT	Omvang	
	Samenhang	
	Gaafheid	
	Verbinden	
	Ontharden	
	Stilte & rust	
WAARDEN	Beeldkwaliteit	•
	Natuur	★
	Landschap	•
	Erfgoed	
	Wetenschap & educatie	
WELKOM	Milieu & klimaat	
	Gezondheid	•
	Toerisme & ondernemerschap	
	Promoten	•
BELEVING	Bereiken	★
	Bezoeken	•
	Toegankelijkheid	
STEUN	Verblijven	
	Wandelen	★
	Fietsen	•
	Ruiteren	
	Mountainbiken	
STEUUN	Sport & beweging	
	Avontuur & activiteit	
	Spelen	
	Organiseren	•
	Financieren	
STEUUN	Betrokkenheid	
	Informeren	•

★ - voortrekkersrol ; • - actief betrokken



VERTEGENWOORDIGING OVERLEGSTRUCTUREN 2020-2025

STUURGROEP	Tom Vanham (Algemeen Directeur LRM) / Rudy Hulsman (Algemeen Directeur Terhills NV)
MASTERGROEP	Rudy Hulsman, Algemeen Directeur Terhills NV / Rafaël Jongen (Project Manager Terhills NV)

PRIORITEITEN 20-25

De Limburgse Reconversiemaatschappij (Terhills NV) is omwille van haar ontwikkelingsproject Terhills op de voormalige site van de steenkoolmijn van Eisden, op de grens van Maasmechelen en Dilsen-Stokkem, betrokken bij de Nationaal Park Coalitie. De site wordt ontwikkeld als de hoofdtoegangspoort Terhills/Connecterra van het Nationaal Park Hoge Kempen (actie 17.9). Op de site is naast Terhills Resort (vakantiepark), Elaisa Wellness en het Terhills Hotel, ook een bezoekersonthaal aanwezig. Voor de 2^e fase om van de site een volwaardige hoofdtoegangspoort te maken speelt Terhills NV als masterplanner van het gebied een belangrijke rol. Voor het recreatieve aanbod is de realisatie van een pontonbrug over de grote plas een belangrijke actie om de

recreatieve routestructuren voor wandelen en fietsen sluitend te maken. Naast de functionaliteit zorgt de pontonbrug ook voor een extra belevingswaarde op een voormalige mijnsite (actie 20.9).

Op de voormalige site van de steenkoolmijn Eisden zal, in lijn met het Natuurrichtplan Hoge Kempen, een natuurprojectovereenkomst worden gerealiseerd met als doel het leefgebied van de gladde slang te verbeteren (actie 8.4). In de kreekzone, in de nabijheid van het Elaisa Wellness, zal een natuuroase worden ingericht (actie 13.1).



UNIVERSITEIT HASSELT

Martelarenlaan 52, 3500 Hasselt
 info@uhasselt.be
 www.uhasselt.be



VOORSTELLING

De Universiteit Hasselt bestaat uit zeven faculteiten, vier onderzoeksinstituten, drie onderzoekscentra, 6500 studenten en 1400 onderzoekers en medewerkers. Daarnaast engageert de Universiteit zich voor de samenleving. Ze zet kennis in om de wereld slimmer, wendbaarder en beter te maken via onderwijs, onderzoek en dienstverlening.

Op de site van de hoofdtoegangspoort Terhills/Connecterra heeft de Universiteit Hasselt een veldonderzoekscentrum (Field Research Centre-FRC) uitgebouwd, waar onderzoek naar mens-gerelateerde verstoring, zoals klimaatverandering op de biodiversiteit plaatsvindt. Het bouwde daarvoor ook een hoogtechnologische onderzoeksinfrastructuur, de Ecotron Hasselt University.

BETROKKEN DOELSTELLINGEN MASTERPLAN 20-40

	OMVANG	WAARDE	WELKOM	BELEVING	STEUN
KWALITEIT	Omvang				
	Samenhang				
	Gaafheid				
	Verbinden				
	Ontharden				
	Stilte & rust				
	Beeldkwaliteit				
	Natuur				
	Landschap				
	Erfgoed				
WAARDE	Wetenschap & educatie	★			
	Milieu & klimaat	•			
	Gezondheid	•			
	Toerisme & ondernemerschap				
WELKOM	Promoten				
	Bereiken				
	Bezoeken				
	Toegankelijkheid				
	Verblijven				
BELEVING	Wandelen				
	Fietsen				
	Ruiteren				
	Mountainbiken				
	Sport & beweging				
	Avontuur & activiteit	•			
STEUN	Spelen				
	Organiseren	•			
	Financieren				
	Betrokkenheid	•			
	Informeren	•			

★ - voortrekkersrol ; • - actief betrokken

VERTEGENWOORDIGING OVERLEGSTRUCTUREN 2020-2025

STUURGROEP	Bernard Vanheusden (Rector)
MASTERGROEP	Natalie Beenaerts (Centrum voor Milieukunde)

PRIORITEITEN 20-25

De Universiteit Hasselt is met haar veldonderzoekscentrum (FRC), inclusief de Ecotron Hasselt University, op de site van de hoofdtoegangspoort Terhills/Connecterra, verbonden met het Nationaal Park Hoge Kempen. Vanuit een multidisciplinaire aanpak wordt aandacht gegeven aan maatschappelijk relevante vragen aangaande de langetermijnvisie rond de geurbaniseerde beschermde omgeving van het Nationaal Park Hoge Kempen (NPHK). Onderzoekers monitoren, optimaliseren en schatten de economische waarde in van de biodiversiteit en ecosysteemdiensten onder verschillende invloeden van menselijke verstoring, zoals klimaatverandering en de interactie van mens en dier.

Parallel met deze onderzoeksactiviteiten biedt het FRC een dynamisch educatief wetenschapsprogramma op maat van scholen en socio-culturele verenigingen aan. Dit educatief programma wordt ondersteund door de Rangerwerking van het NPHK (actie 11.2).

Als wetenschappelijk manager van de Long Term Ecological site (LTER) NPHK ondersteunt het FRC ook externe en internationale onderzoeksgroepen, zoals stageplaatsen, congressen, monitoring, data analyse ... Het FRC beoogt een overzicht te hebben van het relevante onderzoek - ook projecten rond burgerwetenschappen - dat in het NPHK uitgevoerd wordt en zal worden.

LIMBURGS LANDSCHAP VZW

Dekenstraat 39, 3550 Zolder
info@limburgs-landschap.be
www.limburgs-landschap.be



VOORSTELLING

Limburgs Landschap VZW is een natuurvereniging die zich inzet voor het behouden, beschermen en beheren van de Limburgse natuur en het cultuurhistorisch erfgoed.

Het Limburgs Landschap beheert meer dan 2.500 ha natuur en zet zich in om jaarlijks, verspreid over Limburg, 100 ha natuur te verwerven en aangepast te beheren.

Binnen de perimeter van het Nationaal Park Hoge Kempen staat het Limburgs Landschap in voor het beheer van 359 ha. Het

gaat om de natuurgebieden Bergerven, Platte Lindenberg en Vossenberg in het noorden, Hesselsberg en Munstervallei in het Zuiden en Zwarte Berg in het westen.

Daarnaast liggen een aantal natuurgebieden in de impulsgebieden rondom het Nationaal Park zoals Kattevennen ten westen van het Nationaal Park Hoge Kempen.

LEDEN		OPPERVLAKTE IN BEHEER		
ALGEMEEN	NP-GEMEENTEN	ALGEMEEN	NPHK	IMPULSG.
1600	496	2 653 ha	359 ha	168 ha

NATUURRESERVATEN IN BEHEER IN EN OM HET NATIONAAL PARK HOGE KEMPEN

NAAM	GEMEENTE	OPP. IN BEHEER	JAAR ERKENNING	CONTACT
Schotshei (Bergerven, Vossenberg, Platte Ledeberg, wateringen)	Maaseik, Dilsen-Stokkem	321 ha	2019	Sophie Dommershausen
Itterbeekvallei	Bree, Oudsbergen	79 ha	2019	
Waterloos	Maaseik	8 ha	Nog geen dossier	
Stokkemberbos	Dilsen-Stokkem	5 ha	Nog geen dossier	
Zwarte Berg	Oudsbergen	60 ha	2020	Robin Rotsaert
Kattevennen	Genk, Zutendaal	17 ha	Dossier ingediend	
Hesselberg	Zutendaal	14 ha	Dossier ingediend	
Munstervallei	Bilzen	8 ha	2019	
Gellikerheide, Dorperheide, Bezoensbeek	Lanaken, Zutendaal	10 ha	Dossier ingediend	

VERTEGENWOORDIGING OVERLEGSTRUCTUREN 2020-2025

STUURGROEP	Pierre Van Haelst (Voorzitter) / Marc Stevens (Bestuurder)
MASTERGROEP	Marc Stevens (Bestuurder)
THEMAGROEP NATUUR & RUIMTE	Robin Rotsaert (Regiobeheerder) / Sophie Dommershausen (Regiobeheerder)



BETROKKEN DOELSTELLINGEN MASTERPLAN 20-40

KWALITEIT	Omvang	★
	Samenhang	•
	Gaafheid	★
	Verbinden	•
	Ontharden	•
WAARDEN	Stilte & rust	•
	Beeldkwaliteit	•
	Natuur	•
	Landschap	•
	Erfgoed	•
WELKOM	Wetenschap & educatie	•
	Milieu & klimaat	•
	Gezondheid	•
	Toerisme & ondernemerschap	•
	Promoten	•
BELEVING	Bereiken	•
	Bezoeken	•
	Toegankelijkheid	•
	Verblijven	•
	Wandelen	•
STEUN	Fietsen	•
	Ruiteren	•
	Mountainbiken	•
	Sport & beweging	•
	Avontuur & activiteit	•
STEUN	Spelen	•
	Organiseren	•
	Financiering	•
	Betrokkenheid	•
	Informeren	•

★ - voortrekkersrol ; • - actief betrokken

PRIORITEITEN 20-25

Het Limburgs Landschap vzw is een van de 3 natuurverenigingen die, samen met het Agentschap Natuur en Bos, instaan voor het beheer van een gedeelte van het Nationaal Park Hoge Kempen (actie 8.1). De grootste beheerclusters zijn de gebieden Bergerven, Vossenberg, Platte Ledeberg en de Zwarte Berg. Verder heeft Limburgs Landschap enkele kleinere gebieden in beheer in de Bezoensbeek-, Roelerbeek- en Zutendalerbeekvallei. In deze gebieden kan het door actieve verwerving gemeentes helpen om clusters van zonevrije weekendverblijven in deze beekvalleien geleidelijk uit te doven (actie 3.6).

Omwille van haar eigendommen in het gebied 'Vossenberg' en 'Zwarte Berg' is het Limburgs Landschap ook betrokken bij de ontsnipperingsacties van de fietsfaunapassage 'Vossenberg' (N771) en het ecorecreaduct 'Zwarte Berg' (N76) (actie 2.2 & 2.3).

Daarnaast is het Limburgs Landschap betrokken bij tal van overkoepelende natuuracties zoals natuurverbindingen, ontharden, beeldkwaliteit, stilte en rust, natuur, landschap, toegankelijkheid, ... (actie 4.1 t.e.m. 9.4 & 18.1).

Door haar rol als beheerder van het gebied Bergerven is het ook betrokken in de ontwikkeling van de toegangspoort Bergerven (actie 17.2).



NATUURPUNT VZW

Coxiestraat 11, 2800 Mechelen
www.natuurpunt.be



VOORSTELLING

Natuurpunt vzw is een Vlaamse natuurvereniging met meer dan 110 000 leden. De vzw zet zich in voor het beschermen van kwetsbare en bedreigde natuur in Vlaanderen.

Natuurpunt beheert meer dan 24 000 hectare natuur in Vlaanderen, verspreid over 500 verschillende natuurgebieden. Binnen de perimeter van het Nationaal Park Hoge Kempen staat

Natuurpunt in voor het beheer van 192 ha natuur. Het gaat in hoofdzaak over de natuurgebieden Munsterbos in Bilzen en de Stiemerbeekvallei in Genk en As.

Daarnaast is Natuurpunt de belangrijkste beheerder van het ecologisch impulsgebied 'Bosbeekvallei'.

LEDEN		OPPERVLAKTE IN BEHEER		
ALGEMEEN	NP-GEMEENTEN	ALGEMEEN	NPHK	IMPULSG.
120 000	1920	24 000 ha	213 ha	243 ha(*)

(*) 181 ha in het ecologisch impulsgebied Bosbeekvallei

NATUURRESERVATEN IN BEHEER IN EN OM HET NATIONAAL PARK HOGE KEMPEN

NAAM	GEMEENTE	OPP. IN BEHEER	JAAR ERKENNING	CONTACT
Bosbeekvallei	As, Oudsbergen, Maaseik	197 ha(**)	2001	Natuurpunt Afdeling As: Tom Inthof Natuurpunt Afdeling Opglabbeek: Luc Swerts Natuurpunt Afdeling Maasland Noord: Jaak Paes
Munsterbos	Bilzen	155 ha	2015	Conservator Munsterbos: Ward Cielen
Abeekvallei	Oudsbergen	51 ha	2002	Consulent Natuurplanning: Wim Sauwens
Stiemerbeekvallei (brongebied)	Genk	27 ha	2006	Consulent Natuurplanning: Wim Sauwens

(**) waarvan 181 ha in het ecologisch impulsgebied Bosbeekvallei en 16 ha in de perimeter NPHK

Opmerking: ca. 16 ha kleine eigendommen verspreid over het Nationaal Park die niet behoren tot een van bovenstaande natuurreervaten.

VERTEGENWOORDIGING OVERLEGSTRUCTUREN 2020-2025

STUURGROEP	Jos Ramaekers (Diensthoofd Beleid)
MASTERGROEP	Dominique Cornelissen (Coördinator Natuurpunt Limburg)
THEMAGROEP NATUUR & RUIMTE	Dominique Cornelissen (Coördinator Natuurpunt Limburg)

BETROKKEN DOELSTELLINGEN MASTERPLAN 20-40

Kwaliteit	Omvang	★
	Samenhang	
	Gaafheid	★
	Verbinden	
	Ontharden	•
	Stilte & rust	•
Waarden	Beeldkwaliteit	•
	Natuur	•
	Landschap	★
	Erfgoed	
	Wetenschap & educatie	•
	Milieu & klimaat	
Welkom	Gezondheid	
	Toerisme & ondernemerschap	
	Promoten	
	Bereiken	
	Bezoeken	
	Toegankelijkheid	•
Beleving	Verblijven	
	Wandelen	•
	Fietsen	
	Ruiteren	
	Mountainbiken	
	Sport & beweging	
Steun	Avontuur & activiteit	
	Spelen	
	Organiseren	•
	Financieren	
	Betrokkenheid	•
	Informeren	•

★ - voortrekkersrol ; • - actief betrokken

PRIORITEITEN 20-25

Natuurpunt vzw is een van de 3 natuurverenigingen die, samen met het Agentschap Natuur en Bos, instaan voor het beheer van een gedeelte van het Nationaal Park Hoge Kempen (actie 8.1). De grootste beheerclusters binnen de perimeter van het Nationaal Park zijn de gebieden Munsterbos (Bilzen) en het Brongebied van de Stiemerbeekvallei (Genk).

Het landschappelijk impulsgebied van de Bosbeekvallei wordt voornamelijk door Natuurpunt beheerd, dat heel wat gronden in eigendom heeft in deze vallei. Ze speelt dan ook een belangrijke rol in het verder verwerven en uitbouwen van de Bosbeekvallei (actie 9.3) als volwaardig natuurgebied dat, naast het herbergen van typische flora en fauna, een verbindende rol speelt voor mens en dier tussen de deelgebieden van het Nationaal Park Hoge Kempen.

Ook bij het inrichten van 2 wandelgebieden, in de Bosbeekvallei (actie 20.5) en het Munsterbos (actie 20.6), is Natuurpunt zowel beheerder als gastheer.

Daarnaast is Natuurpunt betrokken bij tal van overkoepelende natuuracties zoals natuurverbindingen, ontharden, beeldkwaliteit, stilte en rust, natuur, landschap, toegankelijkheid, ... (actie 4.1 t.e.m. 9.4 & 18.1).



ORCHIS VZW

Perronstraat 1, 3740 Munsterbilzen-Bilzen
 inseorchis@gmail.com
 www.orchisvzw.be



VOORSTELLING

Orchis vzw is een lokale natuurvereniging met werkingsgebied in Zuidoost-Limburg. De vzw zet zich in voor het beschermen en beheren van lokale natuur.

Binnen de perimeter van het Nationaal Park Hoge Kempen staat Orchis in voor het beheer van 34 ha natuur. Het gaat over het natuurgebied 'De Hoefaert' gelegen in de gemeente Bilzen, Lanaken en Zutendaal.

LEDEN		OPPERVLAKTE IN BEHEER		
ALGEMEEN	NP-GEMEENTEN	ALGEMEEN	NPHK	IMPULSG.
1 207	889	99 ha	34 ha	0 ha

NATUURRESERVATEN (NPHK + IMPULSG.)

NAAM	GEMEENTE	OPP. IN BEHEER	OPP. IN BEHEER	JAAR ERKENNING	CONTACT
Hoefaert	Bilzen, Lanaken	34 ha	34 ha	1998	Patrick Meylaerts

VERTEGENWOORDIGING OVERLEGSTRUCTUREN 2020-2025

STUURGROEP	Jos Bijmens (Voorzitter)
MASTERGROEP	Jos Bijmens (Voorzitter)
THEMAGROEP NATUUR & RUIMTE	Patrick Meylaerts (Medewerker)

BETROKKEN DOELSTELLINGEN MASTERPLAN 20-40

KWALITEIT	Omvang	★
	Samenhang	
	Gaafheid	★
	Verbinden	•
	Ontharden	•
	Stilte & rust	•
	Beeldkwaliteit	•
	Natuur	•
	Landschap	
	Erfgoed	
WAARDEN	Wetenschap & educatie	•
	Milieu & klimaat	
	Gezondheid	
	Toerisme & ondernemerschap	
WELKOM	Promoten	
	Bereiken	
	Bezoeken	
	Toegankelijkheid	•
BELEVING	Verblijven	
	Wandelen	
	Fietsen	
	Ruiteren	
	Mountainbiken	
	Sport & beweging	
	Avontuur & activiteit	
	Spelen	
STEUN	Organiseren	•
	Financieren	
	Betrokkenheid	•
	Informeren	•

★ - voortrekkersrol ; • - actief betrokken

PRIORITEITEN 20-25

Orchis vzw is een van de drie natuurverenigingen die, samen met het Agentschap Natuur en Bos, instaan voor het beheer van een gedeelte van het Nationaal Park Hoge Kempen. (actie 8.1). Het staat in voor het natuurbeheer van het gebied 'De Hoefaert' in de Roelerbeekvallei.

Daarnaast is Orchis betrokken bij tal van overkoepelende natuuracties zoals natuurverbindingen, ontharden, beeldkwaliteit, stilte en rust, natuur, landschap, toegankelijkheid, ... (actie 4.1 t.e.m. 9.4 & 18.1).

REGIONAAL LANDSCHAP HASPENGOUW & VOEREN VZW

Daaleinestraat 2, 3720 Kortesseem
info@rlhv.be
www.rlhv.be



VOORSTELLING

Het Regionaal Landschap Haspengouw en Voeren is een van de zeventien Regionale Landschappen in Vlaanderen. Haar werkgebied is dat van glooiende landschappen, akkers en dorpjes, kastelen en vierkantshoeven, riviervalleien en kleine landschapselementen zoals hoogstambomen, hagen, holle wegen en poelen in het zuiden van de Provincie Limburg.

De vzw Regionaal Landschap Haspengouw & Voeren is het oudste regionaal landschap van Vlaanderen en bestaat sinds 1979. Het is een samenwerkingsverband tussen overheden, natuurverenigingen, landbouworganisaties, erfgoedorganisaties, wildbeheereenheden, private landeigenaren en toeristische verenigingen. De organisatie zet zich elke dag enthousiast in voor een duidelijke missie: zorg voor landschap, natuur en erfgoed.

De Stad Bilzen behoort administratief tot het werkingsgebied van het Regionaal Landschap Haspengouw & Voeren. Door de opname van het Munsterbos binnen de perimeter van het Nationaal Park is de organisatie betrokken bij de uitvoering van het Masterplan Nationaal Park Hoge Kempen 20-40 voor het grondgebied Bilzen. Samen met het Regionaal Landschap Kempen & Maasland wordt het Kempens-Haspengouws overgangslandschap verder ontwikkeld.

BETROKKEN DOELSTELLINGEN MASTERPLAN 20-40

KWALITEIT	Omvang	
	Samenhang	
	Gaafheid	
	Verbinden	
	Ontharden	
	Stilte & rust	
WAARDEN	Beeldkwaliteit	•
	Natuur	•
	Landschap	•
	Erfgoed	
	Wetenschap & educatie	
	Milieu & klimaat	
	Gezondheid	
	Toerisme & ondernemerschap	
	Promoten	
	Bereiken	
WELKOM	Bezoeken	
	Toegankelijkheid	
	Verblijven	
BELEVING	Wandelen	•
	Fietsen	
	Ruiteren	
	Mountainbiken	
	Sport & beweging	
	Avontuur & activiteit	
	Spelen	
STEUN	Organiseren	•
	Financieren	
	Betrokkenheid	
	Informeren	•

★ - voortrekkersrol ; • - actief betrokken

VERTEGENWOORDIGING OVERLEGSTRUCTUREN 2020-2025

STUURGROEP	Bert Lambrechts (Voorzitter)
MASTERGROEP	An Digneffe (Directeur) / Joke Reyem (Projectcoördinator Biodiversiteit)
THEMAGROEP NATUUR & RUIMTE	Joke Rymen (Projectcoördinator Biodiversiteit) / An Digneffe (Directeur)

PRIORITEITEN 20-25

Het Regionaal Landschap Haspengouw en Voeren vzw is een belangrijke partner voor de verdere ontwikkeling van het Kempens-Haspengouws overgangslandschap op het grondgebied van Bilzen. Het RLHV werkte de voorbije jaren samen met de Stad Bilzen, de Vlaamse Waterweg, Orchis vzw, de provincie Limburg en het Agentschap Natuur & Bos aan de realisatie van de natuurdoelen aan de vijvercascade van De Hoefaert. Er werd ook een gezamenlijk natuurbeheerplan opgemaakt om het beheer van dit bijzonder stukje natuur in de toekomst te garanderen. Het Edelhof zal verder ontwikkeld worden als 'venster op het landschap' van waaruit dit overgangslandschap kan bezocht worden (actie 17.10).

In het kader van het decreet Integraal Waterbeheer werd door de Vlaamse Milieumaatschappij (VMM) een actieplan opgesteld voor het verbeteren van de ecologische toestand van de wa-

terlopen, onder andere in het deelgebied van de Munsterbeek. Hierin werd een actie opgenomen rond structuurherstel van de Munsterbeek (actie 8.5). Vanaf de Hoefaert tot in het Munsterbos herbergt de Munsterbeek een kwetsbare populatie beekprik. Terreinacties om deze populatie een duurzame toekomst te geven zijn aangewezen. Door de aanwezigheid van de bever die, stroomopwaarts in het gebied van de Hoefaert, beverdammen bouwt ontstond er een knelpunt voor de beekprik waarvoor een oplossing moet worden gezocht.

Het Regionaal Landschap Haspengouw en Voeren ontwikkelde de afgelopen decennia ook het wandelgebied Munsterbos, een wandelgebied dat zal inkantelen in het recreatieve netwerk van het Nationaal Park Hoge Kempen. (actie 20.6)

OVERLEGSTRUCTUUR

PARTNER	STUURGROEP	MASTERGROEP	THEMAGROEP NATUUR & RUIMTE	THEMAGROEP TOERISME	LEGENDE
REGIONAAL LANDSCHAP KEMPEN & MAASLAND VZW	Gedeputeerde Bert Lambrechts	Johan Van Den Bosch Ignace Schops	Jeroen Gilissen Luc Flipkens	Ilse Olaerts Anneleen Mengels	effectief lid
GEMEENTE AS	Burgemeester Tom Seurs	Wendy Peeters	Willy Van Roten	Carolina Charles	(plaatsvervangend lid)
STAD BILZEN	Burgemeester Johan Sauwens Schepen Bruno Steegen (Schepen Maïke Meijers)	Sibel Yildiz (Filip Konings)	Filip Konings (Joeri Philtjens)	Sibel Yildiz (Lore Swennen)	waarnemend lid
STAD BREE	Burgemeester Liesbeth Van Der Auwera (Schepen Jo Vandersteegen)	Sven Meermans (Patrick Hermans)	Patrick Hermans	Patsy Kerkhofs (Katrijn Neyens)	voorzitterschap
STAD DILSEN-STOKKEM	Burgemeester Sofie Vandeweerd	Danny Klingeleers	Danny Klingeleers	Lot Timmermans	geen vertegenwoordiging
STAD GENK	Burgemeester Wim Dries (Schepen Toon Vandeurzen)	Kathleen Monard (Katrien Van De Sijpe)	Rik Brys (Thomas Franz)	Sabine Neyens (Raf Santermans)	
GEMEENTE OUDSBERGEN	Burgemeester Lode Ceyskens (Schepen Hanne Schrooten)	Guy Bodeux	Andries Magchiels (Raf Claes)	Miet Camps	
STAD MAASEIK	Burgemeester Johan Tollenaere	Inge Hawinkel	Edith Stevens	Sylvia Schrijvers	
GEMEENTE MAASMECHELEN	Burgemeester Raf Terwingen (Schepen Herbert Coox)	Luc Dorissen (Ronny Gijsen)	Pierre Wijnen	Sabrina Tollenaers (Ronny Gijsen)	
GEMEENTE LANAKEN	Burgemeester Marino Keulen (Schepen Christel Gorissen) (Schepen Sofie Martens)	Wilfried Geraerts	Bart Hoelbeek	Katrijn Vrancken (Melina Kuppens)	
GEMEENTE ZUTENDAAL	Burgemeester An Schrijvers (Schepen Dirk Smits)	Linda Coninx (Elke Blokken) (Wim Tollenaers)	Oliver Vaes (Joëlle Moons)	Linda Coninx (Elke Blokken) (Wim Tollenaers)	
AGENTSCHAP NATUUR & BOS	Vlaams Minister Zuhail Demir <i>Lise Hendrick</i>	Lise Hendrick (Katleen Vandenbergh)	Lise Hendrick (Corina Cools)		
DEPARTEMENT OMGEVING	Vlaams Minister Zuhail Demir <i>Liesl Vanautgaerden</i>	Inge Bangels (Liesl Vanautgaerden)	Inge Bangels		
AGENTSCHAP ONROEREND ERFGOED	<i>Eddy Timmers</i>	Eddy Timmers (Bart Geyskens)			
DE VLAAMSE LANDMAATSCHAPPIJ	Vlaams Minister Zuhail Demir	Paul De Vis Ilse Vandieren			
AGENTSCHAP INNOVEREN & ONDERNEMEN	<i>Natalie Raets</i>	Natalie Raets			
AGENTSCHAP WEGEN & VERKEER	Vlaams Minister Lydia Peeters	Gijs Moors	Stan Bollen		
DEPARTEMENT MOBILITEIT & OPENBARE WERKEN	Vlaams Minister Lydia Peeters	Sven Lieten	Sven Lieten		
DE VLAAMSE WATERWEG NV	Voorzitter Frieda Brepoels	Valerie Vandeurzen (Bart Janssen)	Valerie Vandeurzen (Bart Janssen)		
DEPARTEMENT VOLKSGEZONDHEID, WELZIJN & GEZIN	<i>Anne Van Der Gucht</i>	Anne Van Der Gucht			
TOERISME VLAANDEREN	Vlaams Minister Zuhail Demir <i>Els Lowyck</i>	Els Brouwers		Els Brouwers	
SPORT VLAANDEREN	<i>Tom Naomé</i>	Tom Naomé Tom Vandebroek			
PROVINCIE LIMBURG	Gedeputeerde Bert Lambrechts (Gedeputeerde Igor Philtjens)	Jan Mampaey (Bruno Bamps)	Joris Verhees Thomas Impens	Klaar Franssen (Hanne Indekeu)	
BOSGROEP LIMBURG	Gedeputeerde Bert Lambrechts	Patrick Meesters (An Pierson)	Patrick Meesters (An Pierson)		
TOERISME LIMBURG	Gedeputeerde Igor Philtjens	Elke Quatacker (Eline Kempeneers)		Eline Kempeneers	
LIMBURG STERK MERK	Gouverneur Jos Lantmeeters	Ruth Jaenen			
LIMBURGSE RECONVERSIEMAATSCHAPPIJ NV	CEO Tom Vanham (Rudy Hulsman)	Rudy Hulsman (Rafaël Jongen)			
UNIVERSITEIT HASSELT	Rector Bernard Vanheusden	Natalie Beenaerts			
LIMBURGS LANDSCHAP VZW	Voorzitter Pierre Van Haelst (Bestuurder Marc Stevens)	Marc Stevens	Sophie Dommershausen (Robin Rotsaert)		
NATUURPUNT VZW	Jos Ramaekers	Dominique Cornelissen	Dominique Cornelissen		
ORCHIS VZW	Voorzitter Jos Bijens	Jos Bijens	Patrick Meylaerts		
REGIONAAL LANDSCHAP HASPENGOUW & VOEREN VZW	Gedeputeerde Bert Lambrechts	An Digneffe	Joke Rymen		

LIJST VAN AFKORTINGEN

ANB	Agentschap Natuur & Bos	NPF	Nationaal Park Fonds
AO	Agentschap Ondernemen	NPHK	Nationaal Park Hoge Kempen
AOE	Agentschap Onroerend Erfgoed	NPT	Natuurpunt vzw
AWV	Agentschap Wegen & Verkeer	NTB	Nader te bepalen
BGLIM	Bosgroep Limburg	OMG	Departement Omgeving
BR	Bree	OR	Orchis vzw
BZ	Bilzen	OU	Oudsbergen
DS	Dilsen-Stokkem	PL	Provincie Limburg
EWI	Departement Economie, Wetenschap en Innovatie	PM	Pro Memorie
FOCI	Fonds Culturele Infrastructuur	POM	Provinciale Ontwikkelingsmaatschappij Limburg
GC	Grindcomité	RLHV	Regionaal Landschap Haspengouw & Voeren vzw
GEM	Gemeenten	RLKM	Regionaal Landschap Kempen & Maastrand vzw
GNK	Genk	RLLK	Regionaal Landschap Lage Kempen vzw
IOED	Intergemeentelijke Onroerend Erfgoed Dienst	SPVL	Sport Vlaanderen
LAN	Lanaken	TL	Toerisme Limburg
LILA	Limburgs Landschap vzw	TP	Toegangspoorten
LRM	Limburgse Reconversie Maatschappij NV	TVL	Toerisme Vlaanderen
LSM	Limburgs Sterk Merk	UH	Universiteit Hasselt
MM	Maasmechelen	VLM	Vlaamse Landmaatschappij
MOW	Departement Mobiliteit & Openbare Werken	VWG	Departement Volksgezondheid Welzijn & Gezondheid
MSK	Maaseik	VWW	De Vlaamse Waterweg NV
NPB	Nationaal Park Bureau	ZD	Zutendaal
		ZOL	Ziekenhuis Oost-Limburg

COLOFON

Coördinatie: Jeroen Gilissen

Tekst: Jeroen Gilissen

Kaartmateriaal & GIS-werk: Jeroen Gilissen

Coördinatie ontwerp en uitgifte: Ilse Olaerts

Ontwerp en vormgeving: Hands Mediarouting,
www.hands.be

Drukwerk: Drukkerij Hendrix, www.drukkerijhendrix.be

Oplage: 750 exemplaren,
gedrukt op FSC-gelabeld papier



Projectbureau Nationaal Park Hoge Kempen: Johan Van Den Bosch (coördinator), Luc Flipkens, Jeroen Gilissen, Natalie Henseler, Anneleen Mengels, André Mulders, Ilse Olaerts, Tamara Schuermans, Els Van Goethem, Hanne Vercamp

Kaartondergrond: J.W. van Aalst, www.opentopo.nl

Fotoverantwoording:

Anneleen Mengels: p. 62-63; 78-79

Eddy Janssen: p. 97

Erwin Christis: cover; p. 6-7; 8-9; 10-11; 26; 26-27; 30-31; 32-33; 34; 38; 44-45; 46-47; 48-49; 50-51; 55; 57; 59; 64-65; 68-69; 70-71; 72-73; 74-75; 82-83; 86-87; 106-107; backcover

Misjel Decler: p. 67

Natuurpunt vzw: p. 98-99

Jos Bijns: p. 100-101

Kris Thijs: p. 4

Raymond Lemmens: p. 38-39; 40-41

Frederik Santermans - RLH&V vzw: p. 102-103

RLKM vzw: p. 76-77; 85; 88-89; 90-91

Rudi Van Beek: p. 10; 42-43; 60-61; 80-81; 92-93

UHasselt - Liesbeth Driessen: p. 94-95

Verantwoordelijke uitgever: Ignace Schops,
Regionaal Landschap Kempen en Maastrand vzw,
Winterslagstraat 87, 3600 Genk

D/2020/8362/25



Dit partnerplan is een operationeel programma dat werd opgesteld in het kader van het strategisch project 'Nationaal Park Hoge Kempen 20-40, coalitie voor een wervende, veerkrachtige en robuuste ruimte'



NATIONAAL PARK HOGE KEMPEN

PARTNERPLAN 20 – 25

Het 'Partnerplan 20-25' omvat het eerste operationeel programma dat voortvloeit uit het 'Masterplan 20-40'. Daar waar het Masterplan een langetermijnvisie uitstippelt met een tijdshorizon van 20 jaar, heeft het Partnerplan '20-25' een tijdshorizon van 5 jaar met als doel om binnen de Nationaal Park Coalitie van 32 partners de prioritaire acties, werk- & financieringsafspraken vast te leggen die leiden tot concrete realisaties om het Nationaal Park Hoge Kempen groter, mooier en sterker te maken.

In het **OPERATIONEEL PROGRAMMA** worden de 5 ambities, samen goed voor 150 concrete uitvoeringsacties opgelijst met telkens een overzicht van de betrokken partners.

In het **INVESTERINGSPROGRAMMA** wordt per doel, per ambitie en per partnerniveau een overzicht gegeven van de geraamde, de voorziene en de openstaande financiering.

In de **PARTNERFICHES** worden alle 32 partners uit de Nationaal Park Coalitie voorgesteld. Per partner volgt een overzicht van de betrokken doelstellingen, de prioritaire acties en de vertegenwoordigers in de overlegstructuren (Stuurgroep, Mastergroep en Themagroepen) van het Nationaal Park Hoge Kempen, met als doel om het Partnerplan 20-25 uit te voeren.



Dit Partnerplan 20-25 bevat opgaves geformuleerd door en voor de **NATIONAAL PARK COALITIE** (=gebiedscoalitie) van gemeentebesturen, provinciebestuur Limburg, administraties van de Vlaamse Overheid, natuurverenigingen en overige lokale partners. Omdat acties en financiële begrotingen steeds in evolutie zijn geeft dit partnerplan een momentopname weer, dat jaarlijks zal worden geëvalueerd en bijgesteld.