



LIFE+12 FLANDRE

BEHEERPLAN VOOR DE BELVEDÈRE, SCHIPGATDUINEN, DOORNPANNE, HOGE BLEKKER, , HOOG DUYNEN, SPELLEPLEKKE, OOSTVOORDUINEN, PLAATSDUINEN, TER YDE-OOST, SIMLIDUINEN EN SINT-LAUREINSDUINEN

JULI 2018

kaarten



WVI
www.wvi.be

BARON RUZETTELAAN 35
8310 BRUGGE

T +32 50 36 71 71
E wvi@wvi.be







AGENTSCHAP
NATUUR & BOS

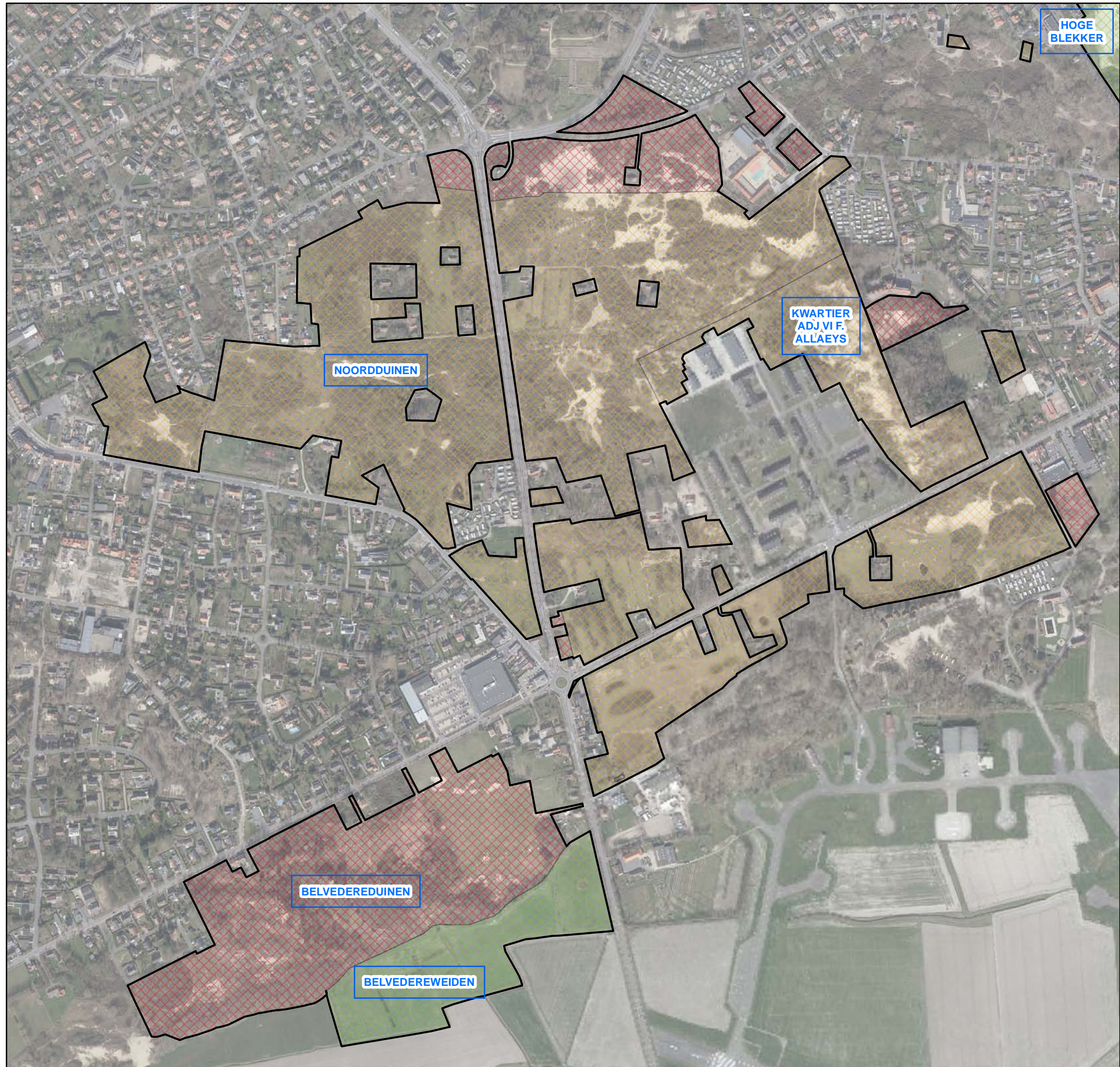
LIFE+12 NAT/BE/000631 FLANDRE

Beheerplan duinen Koksijde, Nieuwpoort en Middelkerke

Kaart 1.1: Situering projectgebieden

Complex 1: Noordduinen - Belvédère

-  contour
-  ok
-  opmaken
-  te actualiseren







bronvermelding: gegevens ANB/Luchtfoto Vlaanderen 2015

0 100 m

Beheerplan duinen Koksijde, Nieuwpoort en Middelkerke

Kaart 1.1: Situering projectgebieden

Complex 2: Schipgatduinen - Doornpanne - Sint-André - Hoge Blekker

-  contour
-  ok
-  opmaken
-  te actualiseren





bronvermelding: gegevens ANB/Luchtfoto Vlaanderen 2015

Logos for the European Union (Life), the Flemish Government (Vlaanderen is natuur), and the 'linkt gemeentes' initiative. A scale bar indicates 0 to 100 meters, and a north arrow is present.

Beheerplan duinen Koksijde, Nieuwpoort en Middelkerke

Kaart 1.1: Situering projectgebieden

Complex 3: Ter Yde s.l.

-  contour
-  ok
-  opmaken



bronvermelding: gegevens ANB/Luchtfoto Vlaanderen 2015

Logos and scale information:




- Logo of the European Union (Life program)
- NATURA 2000 logo
- Vlaanderen is natuur logo
- linkt gemeentes logo
- Scale bar: 0 100 m
- Compass rose



Beheerplan duinen Koksijde, Nieuwpoort en Middelkerke

Kaart 1.1: Situering projectgebieden

Complex 4: Simlidiuinen - Groenendijk - Sandeshoved

-  contour
-  ok
-  opmaken



bronvermelding: gegevens ANB/Luchtfoto Vlaanderen 2015






Vlaanderen
is natuur





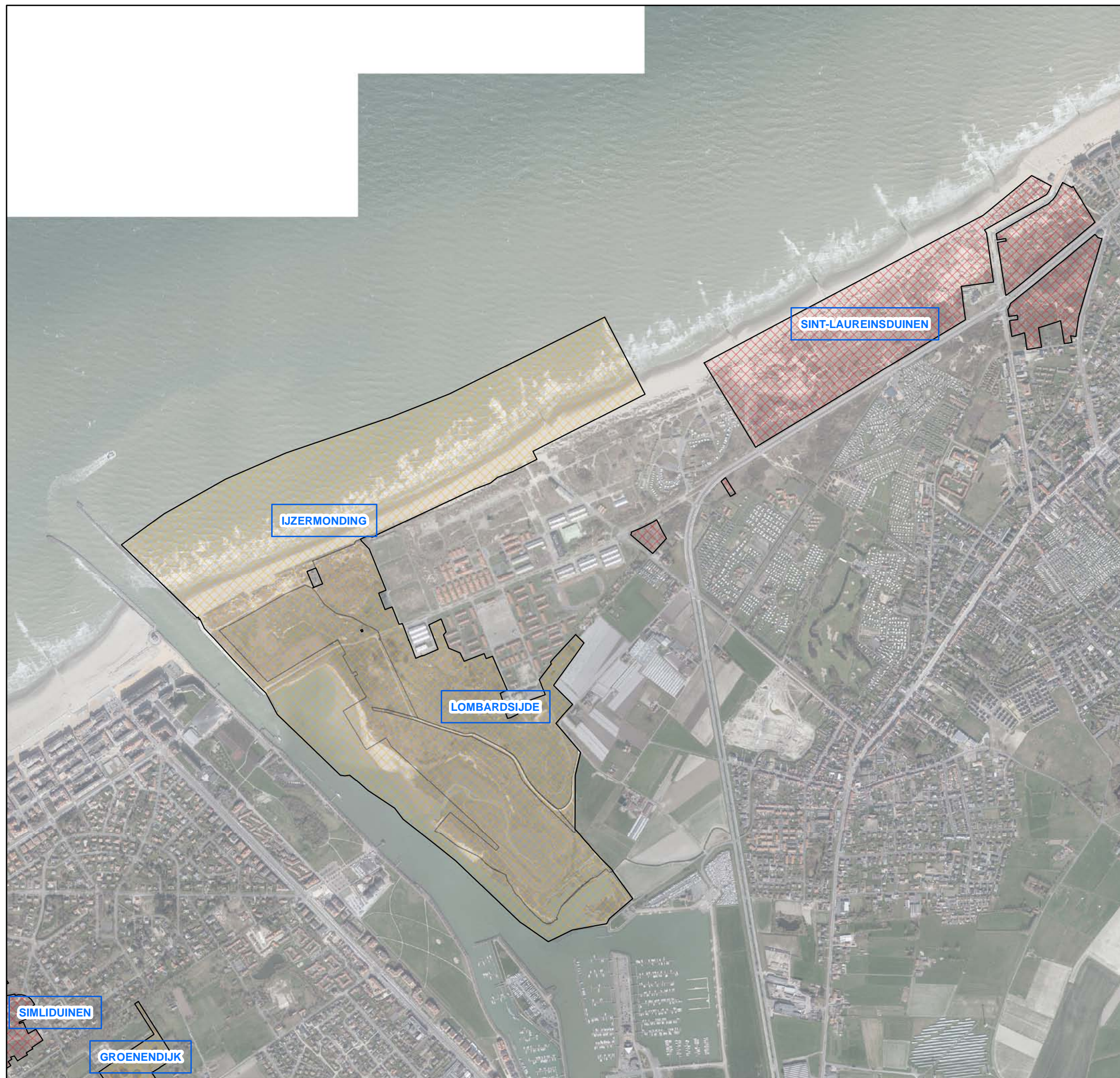
0 100 m

Beheerplan duinen Koksijde, Nieuwpoort en Middelkerke

Kaart 1.1: Situering projectgebieden

Complex 5: IJzermonding - Sint-Laureinsduinen

-  contour
-  ok
-  opmaken



bronvermelding: gegevens ANB/Luchtfoto Vlaanderen 2015



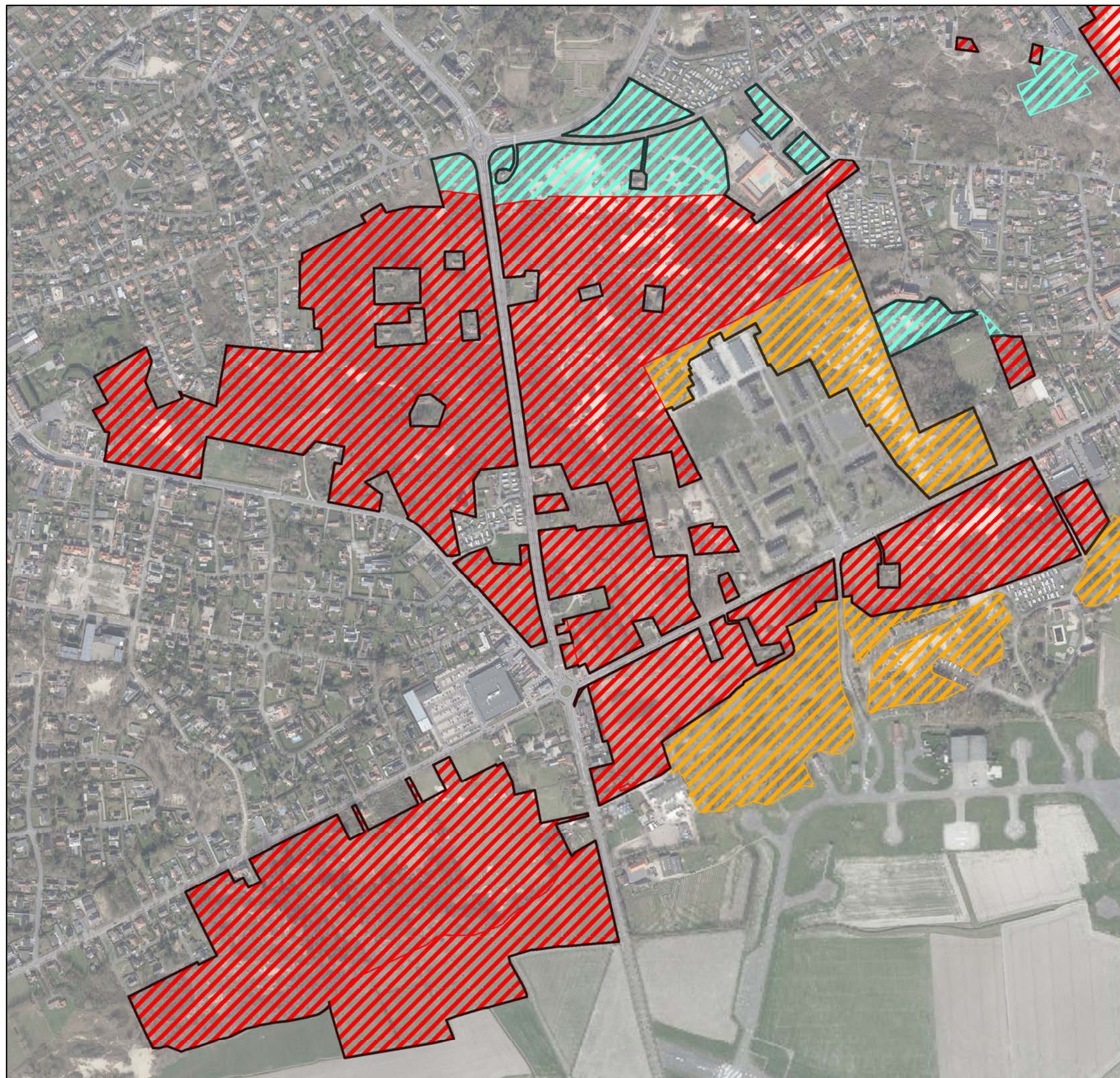
0 100 m







Beheerplan duinen Koksijde, Nieuwpoort en Middelkerke

Kaart 1.2: Eigendomsstructuur projectgebieden

Complex 1: Noordduinen - Belvédère



-  contour
-  ANB
-  Defensie
-  Gemeente Koksijde




bronvermelding: gegevens ANB/Luchtfoto Vlaanderen 2015



0 100 m



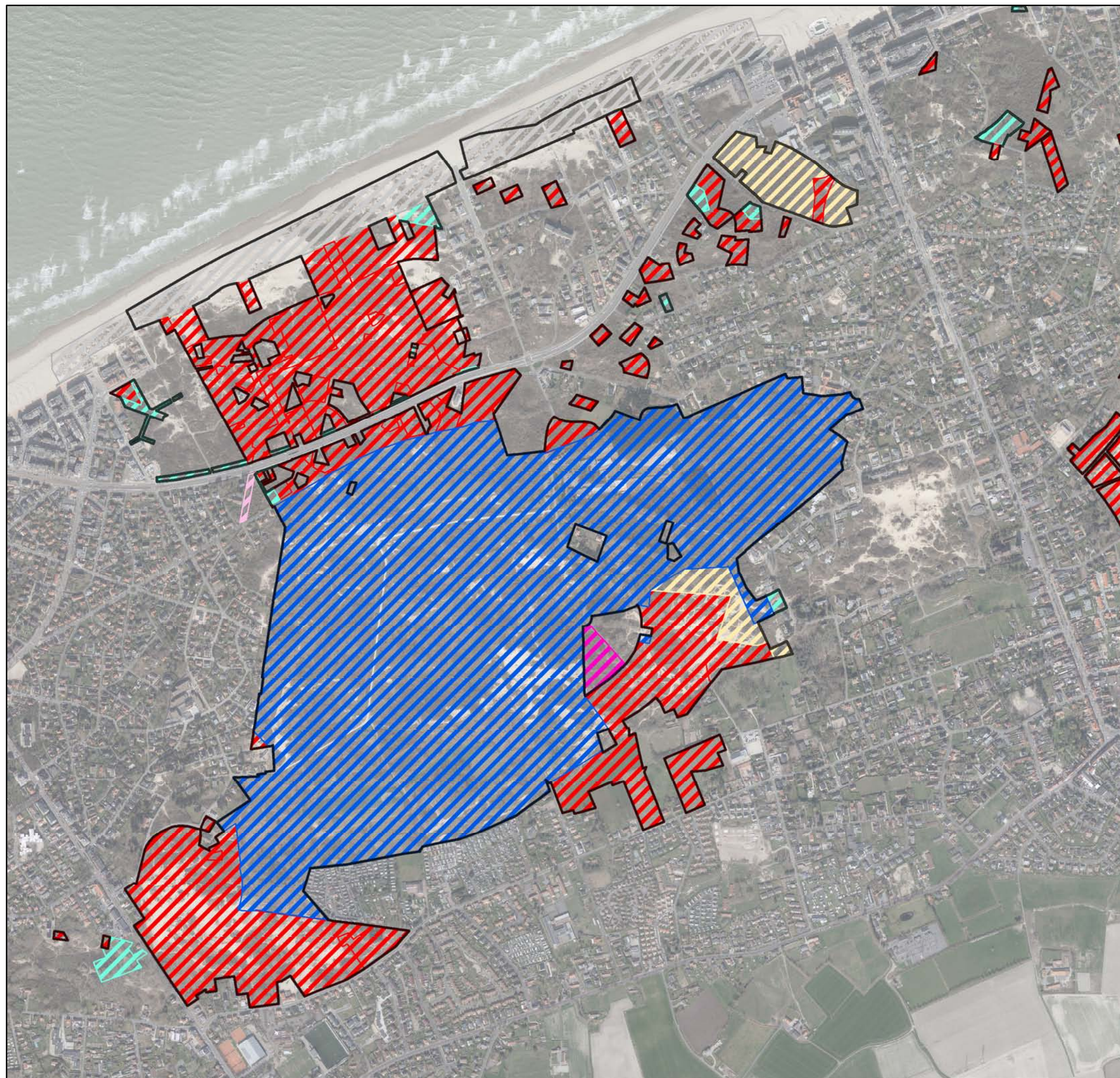
Vlaanderen
is natuur




Beheerplan duinen Koksijde, Nieuwpoort en Middelkerke

Kaart 1.2: Eigendomsstructuur projectgebieden

Complex 2: Schipgatduinen - Doornpanne - Sint-André -
Hoge Blekker



-  contour
-  MDK
-  ANB
-  Gemeente Koksijde
-  IWVA
-  Natuurpunt vzw
-  Provincie West-Vlaanderen
-  VMM



bronvermelding: gegevens ANB/Luchtfoto Vlaanderen 2015



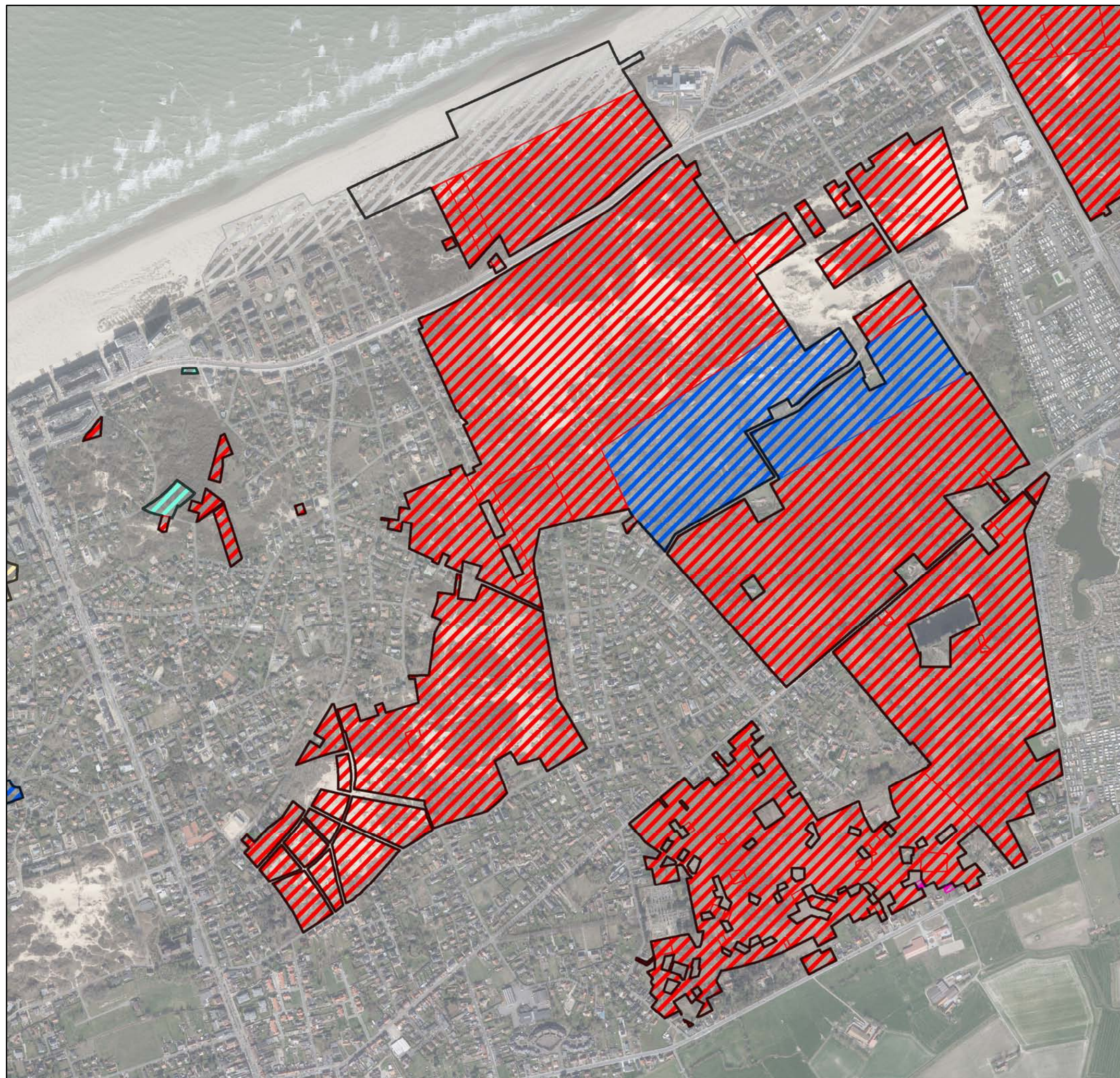
0 100 m










Beheerplan duinen Koksijde, Nieuwpoort en Middelkerke

Kaart 1.2: Eigendomsstructuur projectgebieden

Complex 3: Ter Yde s.l.



-  contour
-  MDK
-  ANB
-  Gemeente Koksijde
-  IWVA
-  Natuurpunt vzw
-  Provincie West-Vlaanderen



bronvermelding: gegevens ANB/Luchtfoto Vlaanderen 2015

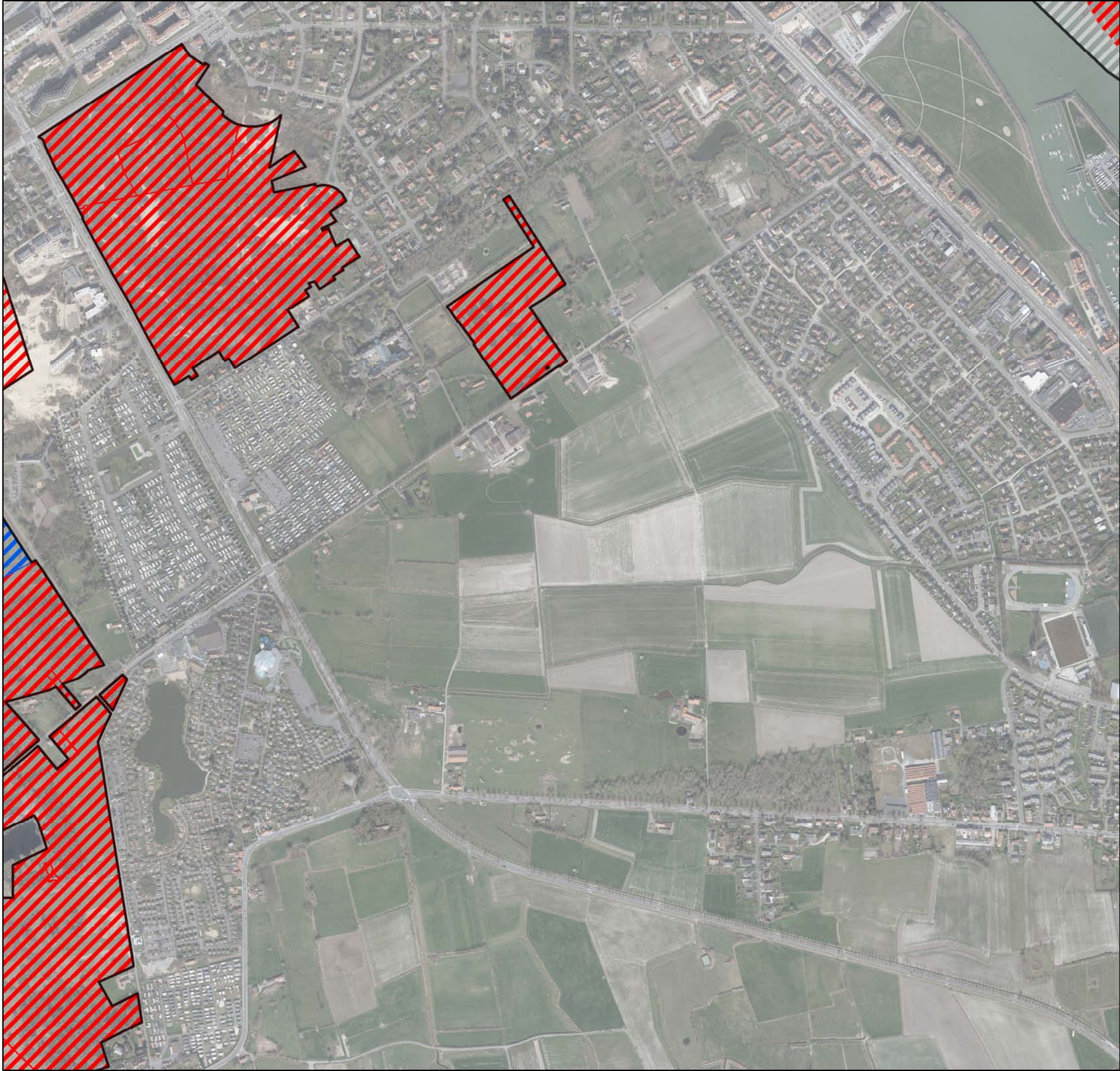


0 100 m



**Beheerplan duinen
Koksijde, Nieuwpoort
en Middelkerke**
Kaart 1.2: Eigendomsstructuur
projectgebieden
Complex 4: Simlidiinen - Groenendijk - Sandeshoved

-  contour
-  MDK
-  ANB
-  IWVA



bronvermelding: gegevens ANB/Luchtfoto Vlaanderen 2015





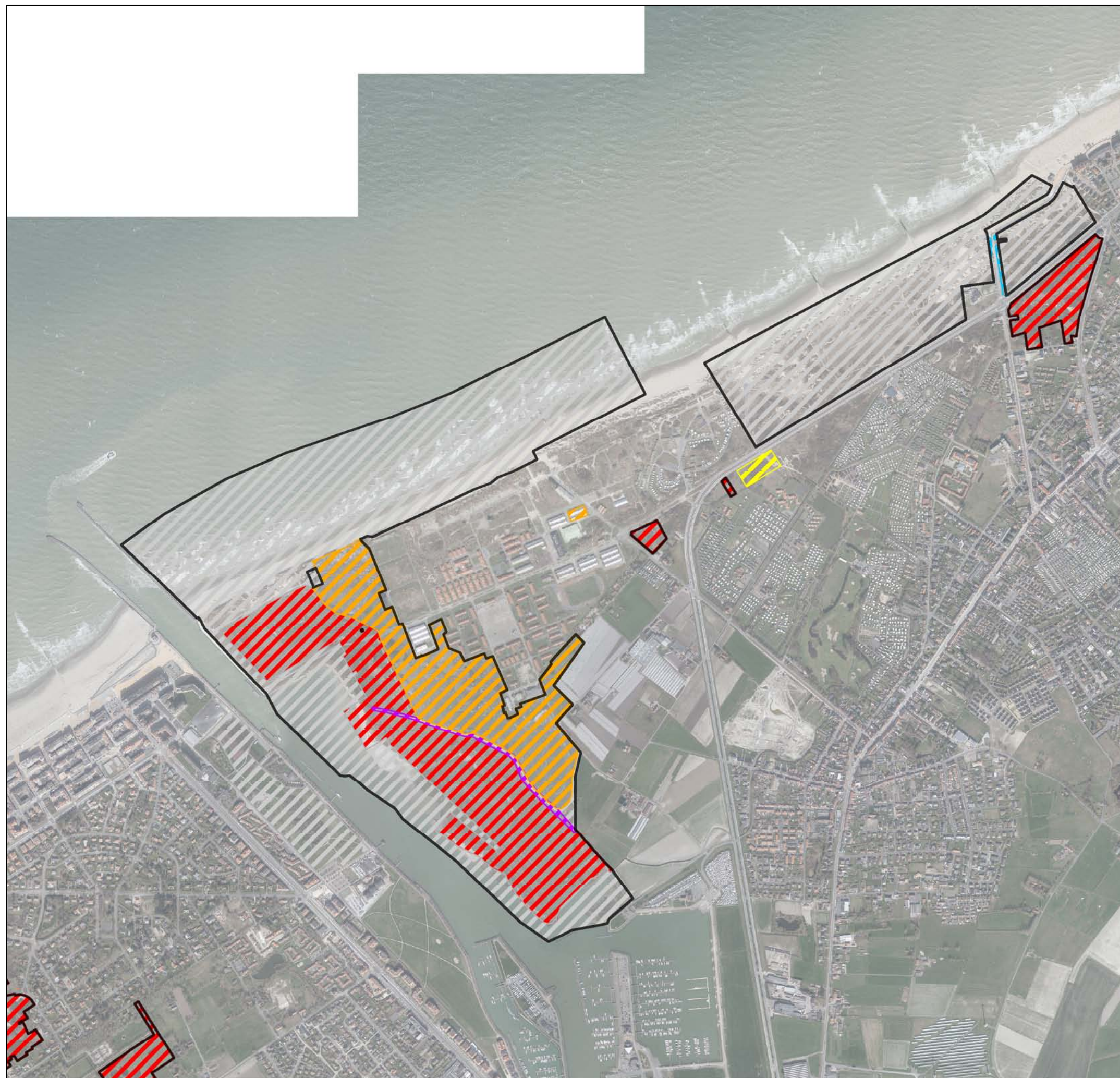

0 100 m



Beheerplan duinen Koksijde, Nieuwpoort en Middelkerke

Kaart 1.2: Eigendomsstructuur projectgebieden

Complex 5: IJzermonding - Sint-Laureinsduinen



-  contour
-  MDK
-  ANB
-  Defensie
-  Gem. Brussel
-  Gemeente Middelkerke
-  Ministerie van financiën



bronvermelding: gegevens ANB/Luchtfoto Vlaanderen 2015





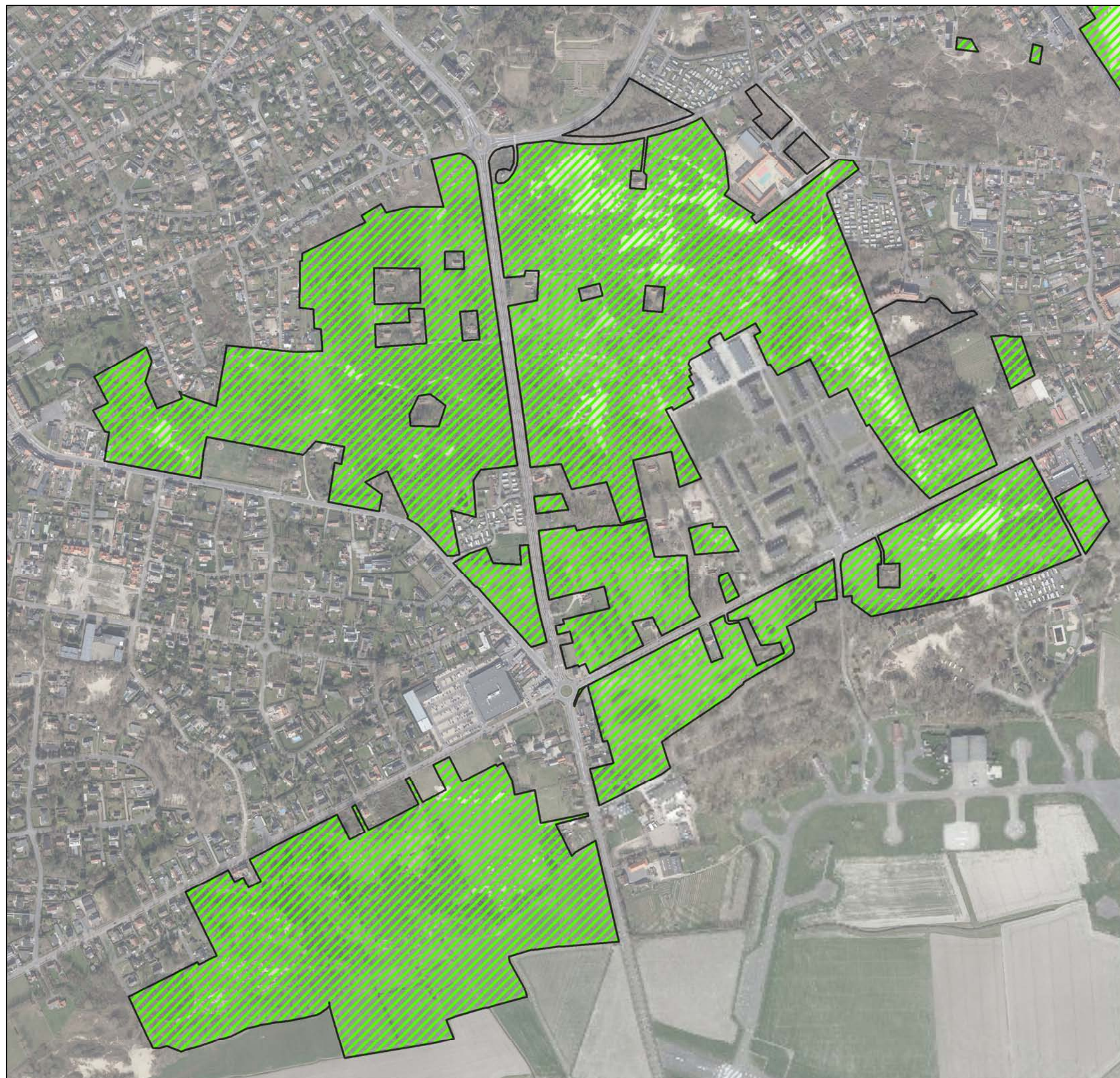
0 100 m



Beheerplan duinen Koksijde, Nieuwpoort en Middelkerke

Kaart 1.3: Gebieden beheerd door ANB
Complex 1: Noordduinen - Belvédère

-  contour
-  beheerde groengebieden



bronvermelding: gegevens ANB/Luchtfoto Vlaanderen 2015





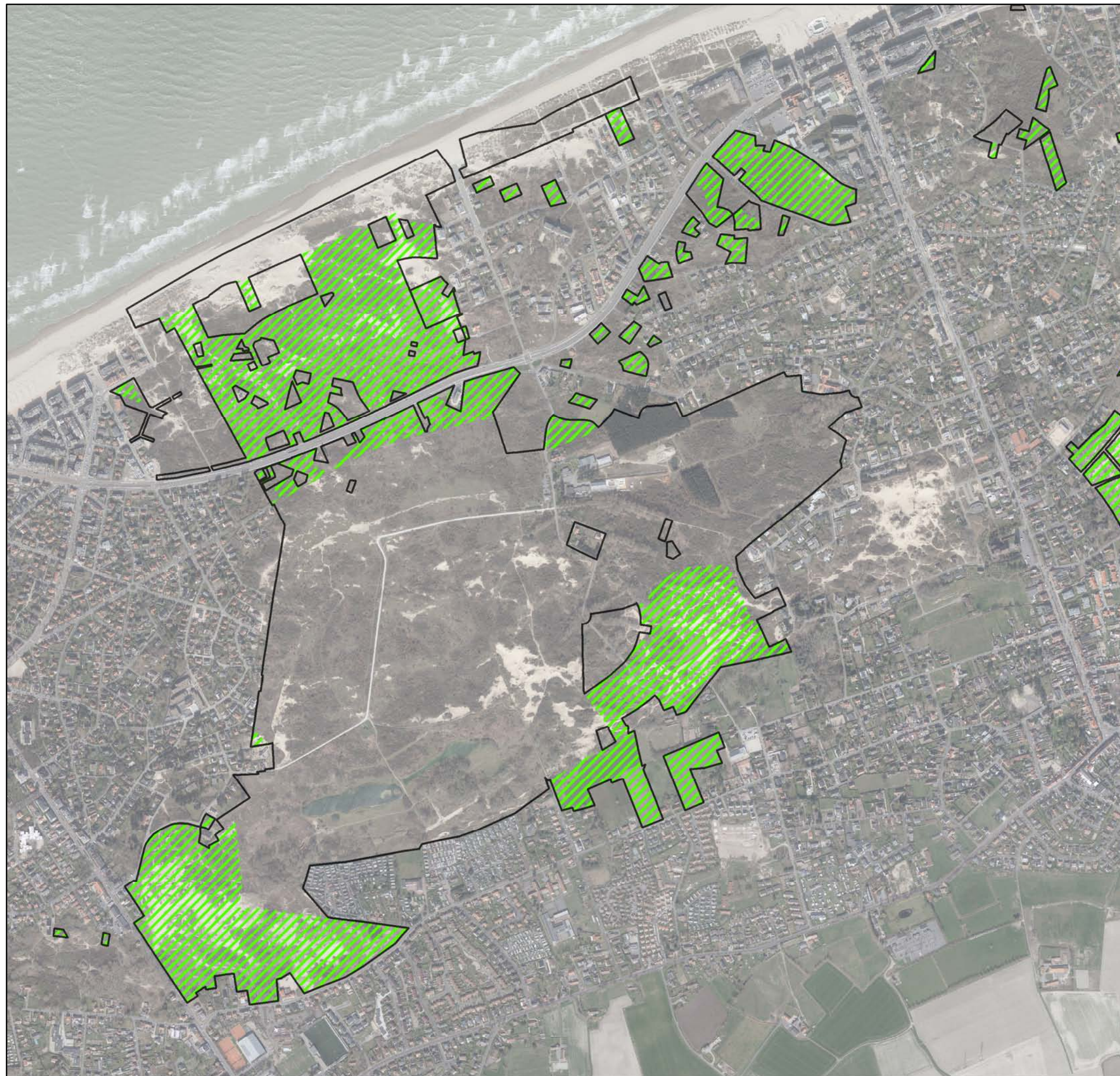
0 100 m



Beheerplan duinen Koksijde, Nieuwpoort en Middelkerke

Kaart 1.3: Gebieden beheerd door ANB
Complex 2: Schipgatduinen - Doornpanne - Sint-André -
Hoge Blekker

 contour
 beheerde groengebieden



bronvermelding: gegevens ANB/Luchtfoto Vlaanderen 2015





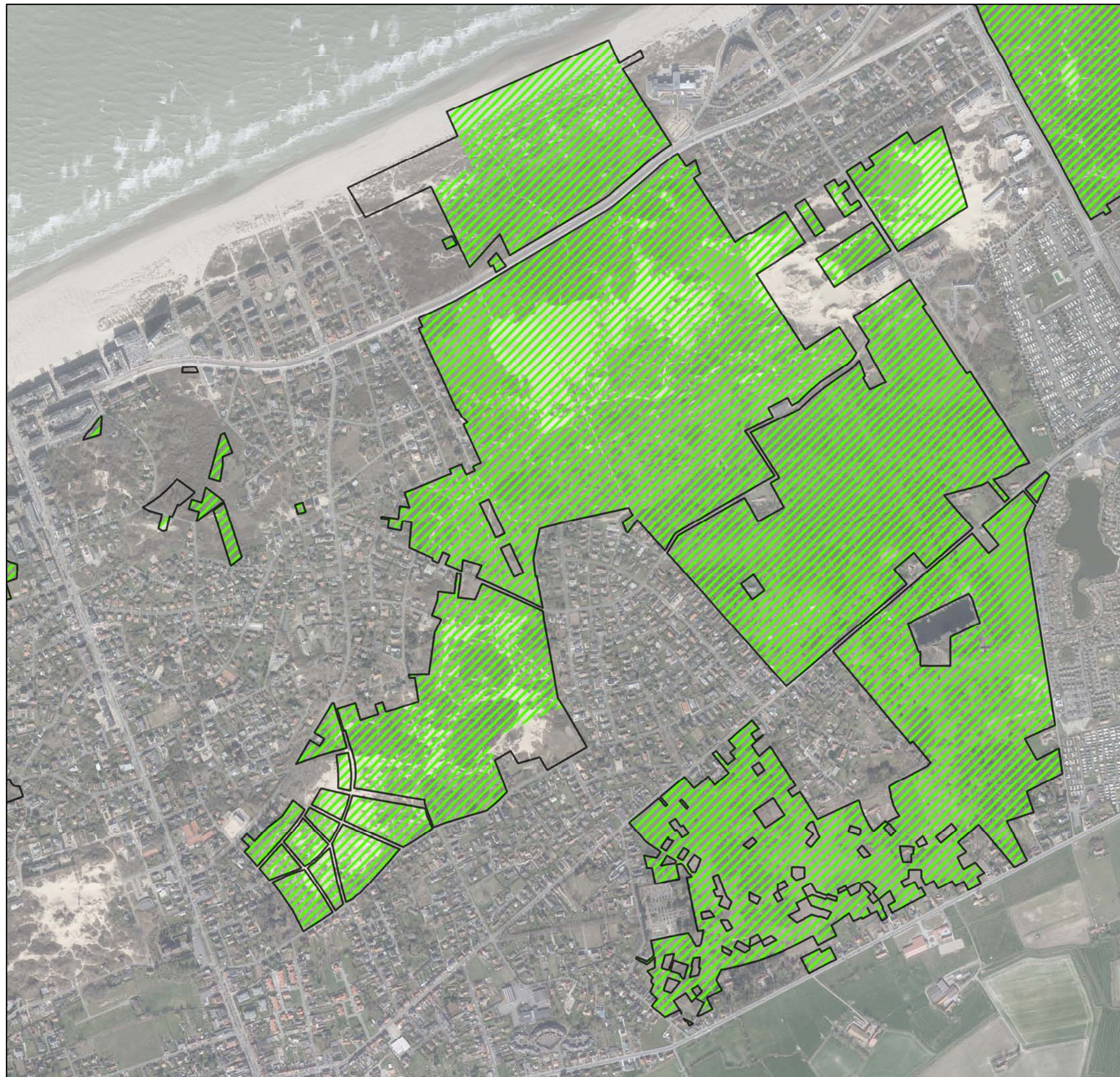


0 100 m

Beheerplan duinen Koksijde, Nieuwpoort en Middelkerke

Kaart 1.3: Gebieden beheerd door ANB
Complex 3: Ter Yde s.l.

-  contour
-  beheerde groengebieden



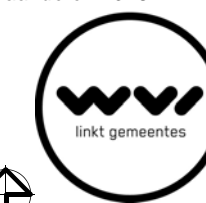
bronvermelding: gegevens ANB/Luchtfoto Vlaanderen 2015



NATURA 2000



Vlaanderen
is natuur





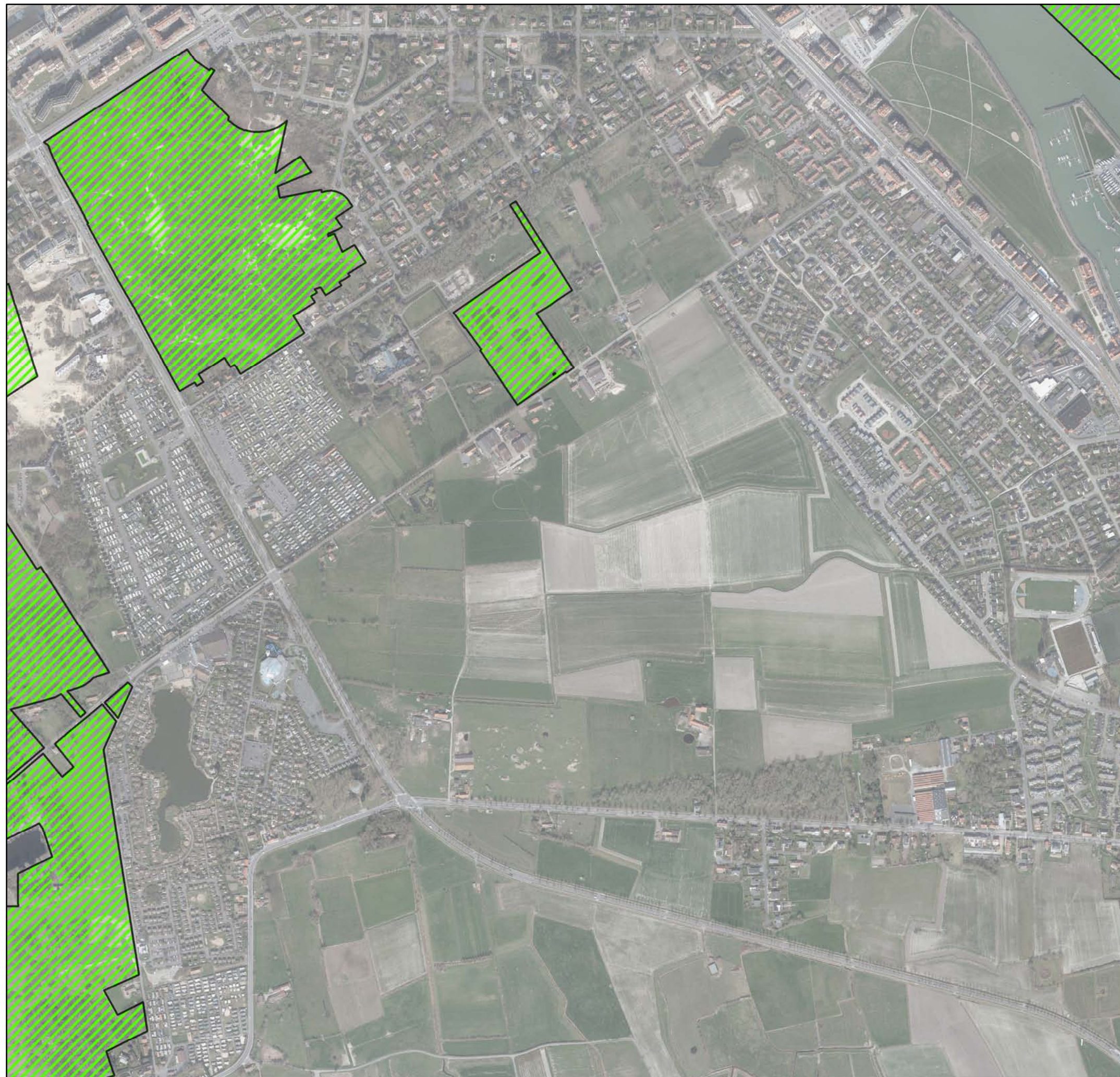
0 100 m



Beheerplan duinen Koksijde, Nieuwpoort en Middelkerke

Kaart 1.3: Gebieden beheerd door ANB
Complex 4: Simlidiunen - Groenendijk - Sandeshoved

-  contour
-  beheerde groengebieden



bronvermelding: gegevens ANB/Luchtfoto Vlaanderen 2015



0 100 m





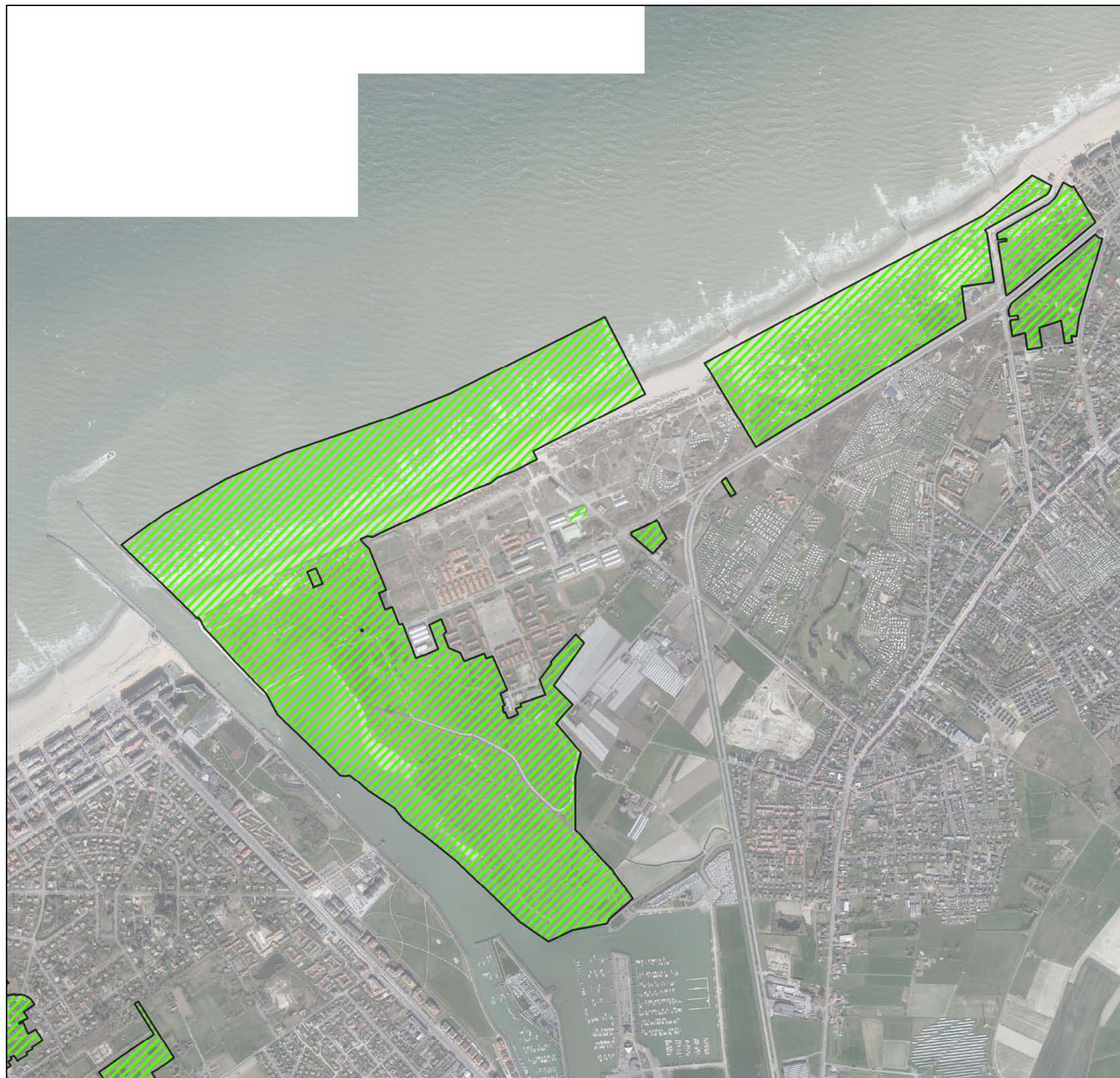
Vlaanderen
is natuur



Beheerplan duinen Koksijde, Nieuwpoort en Middelkerke

Kaart 1.3: Gebieden beheerd door ANB
Complex 5: IJzermonding - Sint-Laureinsduinen

-  contour
-  beheerde groengebieden

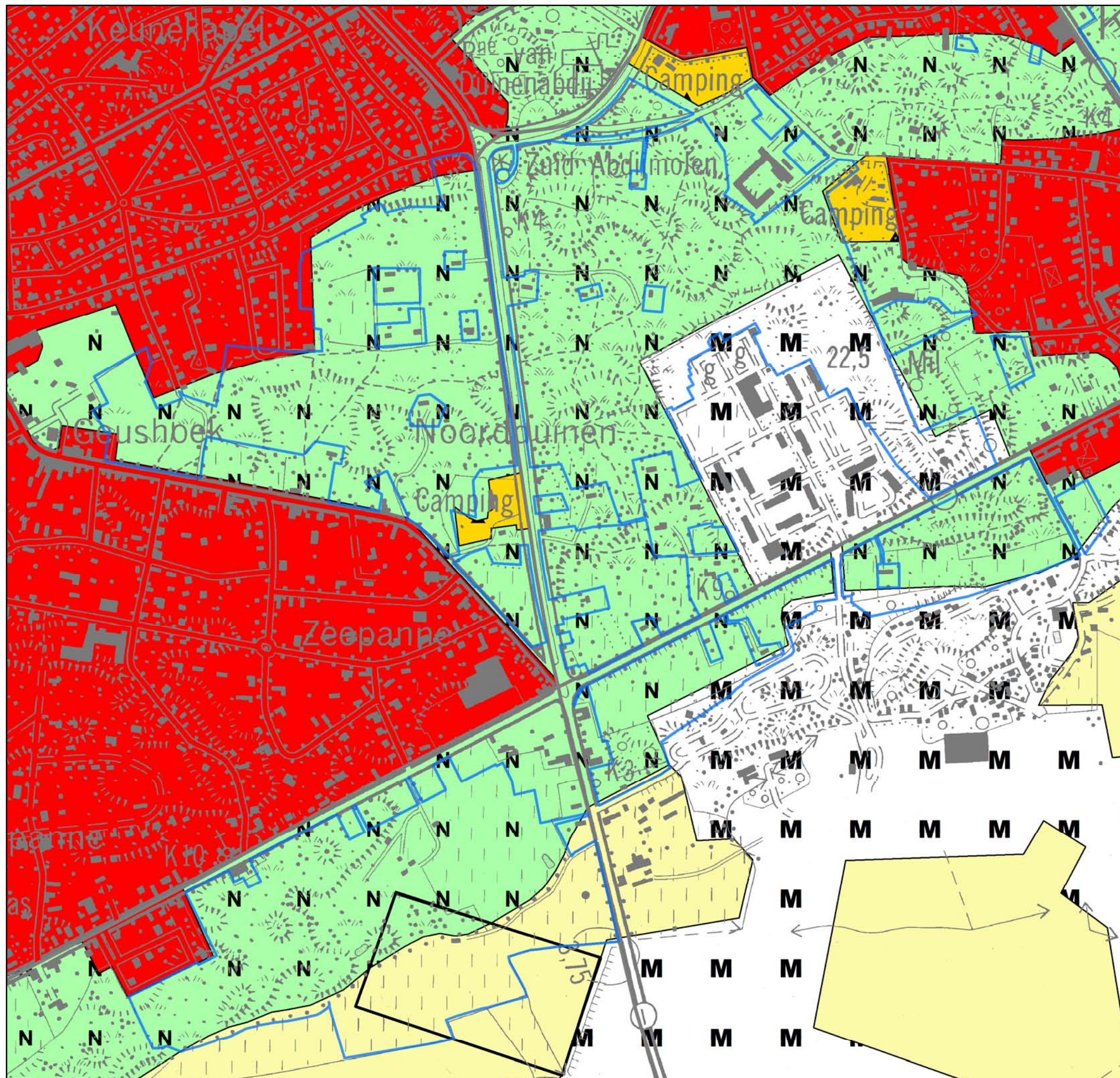










bronvermelding: gegevens ANB/Luchtfoto Vlaanderen 2015

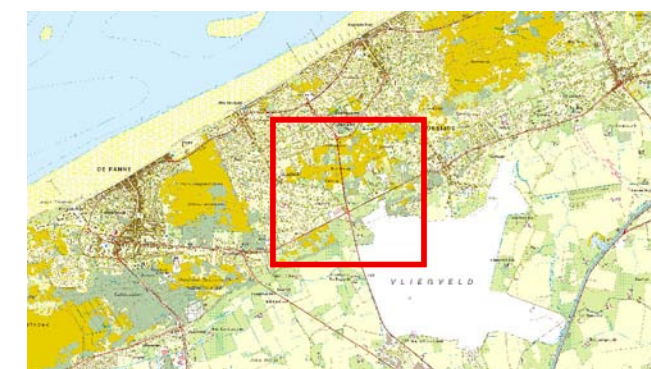


Beheerplan duinen Koksijde, Nieuwpoort en Middelkerke

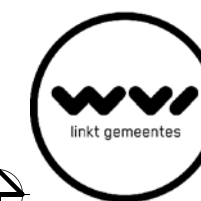
Kaart 1.5: Gewestplan
Complex 1: Noordduinen - Belvédère



-  contour
-  woongebieden
-  gebieden voor verblijfrecreatie
-  natuurgebieden
-  agrarische gebieden
-  militaire gebieden
-  Gewestplan - Vlakvormig bestemmingsgebied
-  Gewestplan - Lijnvormige gewestplanbestemming



bronvermelding: (RWO, 2014)



0 100 m

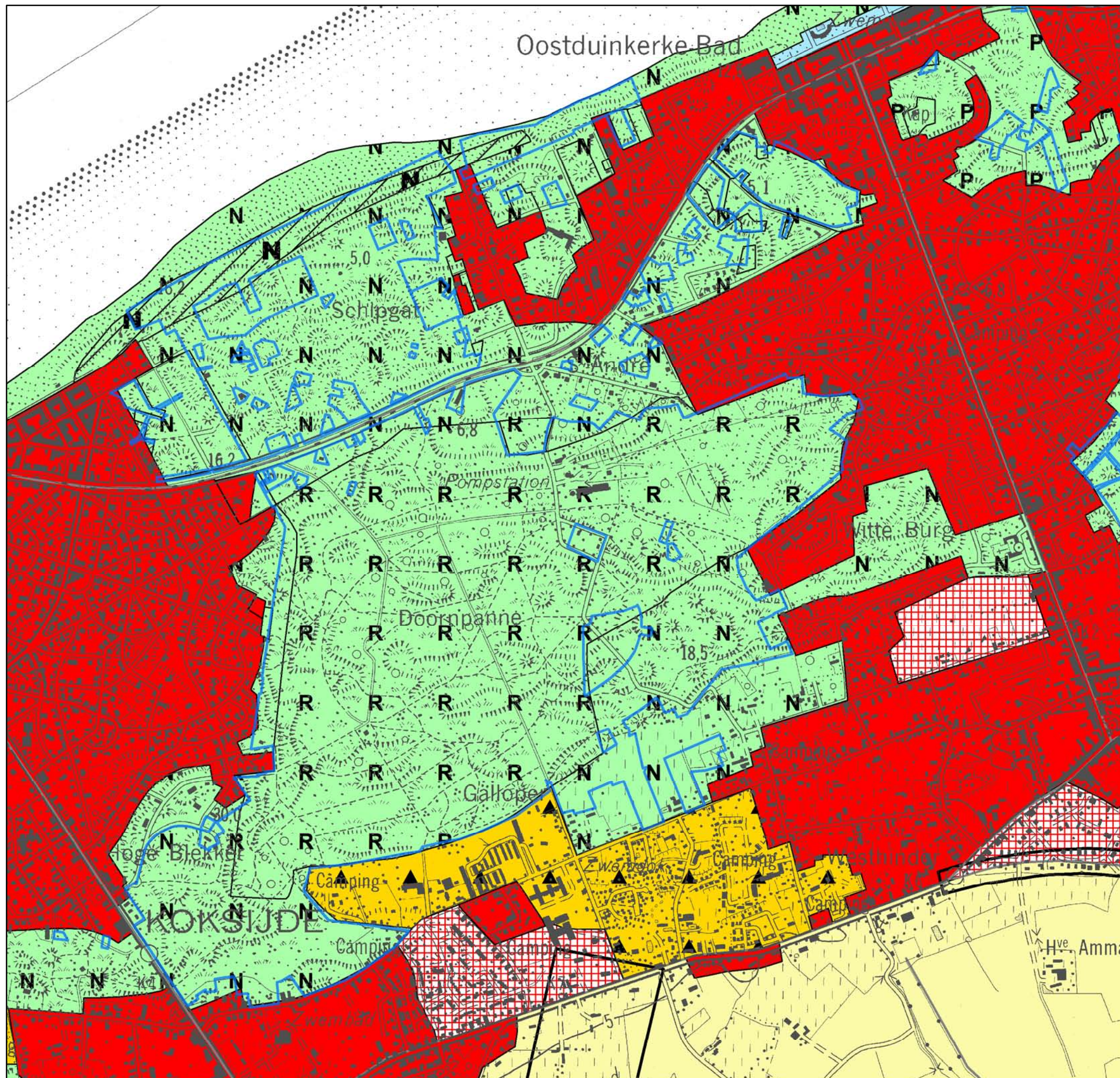


Oostduinkerke Bad

Beheerplan duinen Koksijde, Nieuwpoort en Middelkerke

Kaart 1.5: Gewestplan

Complex 2: Schipgatduinen - Doornpanne - Sint-André -
Hoge Blekker



-  contour
-  woongebieden
-  woonuitbreidingsgebieden
-  gebieden voor gemeenschapsvoorzieningen en openbaar nut
-  gebieden voor verblijfrecreatie
-  parkgebieden
-  natuurgebieden
-  natuurgebieden en landschappelijk waardevol
-  natuurgebieden met wetenschappelijke waarde of natuurreservaten
-  agrarische gebieden
-  Gewestplan - Vlakvormig bestemmingsgebied
-  Gewestplan - Lijnvormige gewestplanbestemming



bronvermelding: (RWO, 2014)



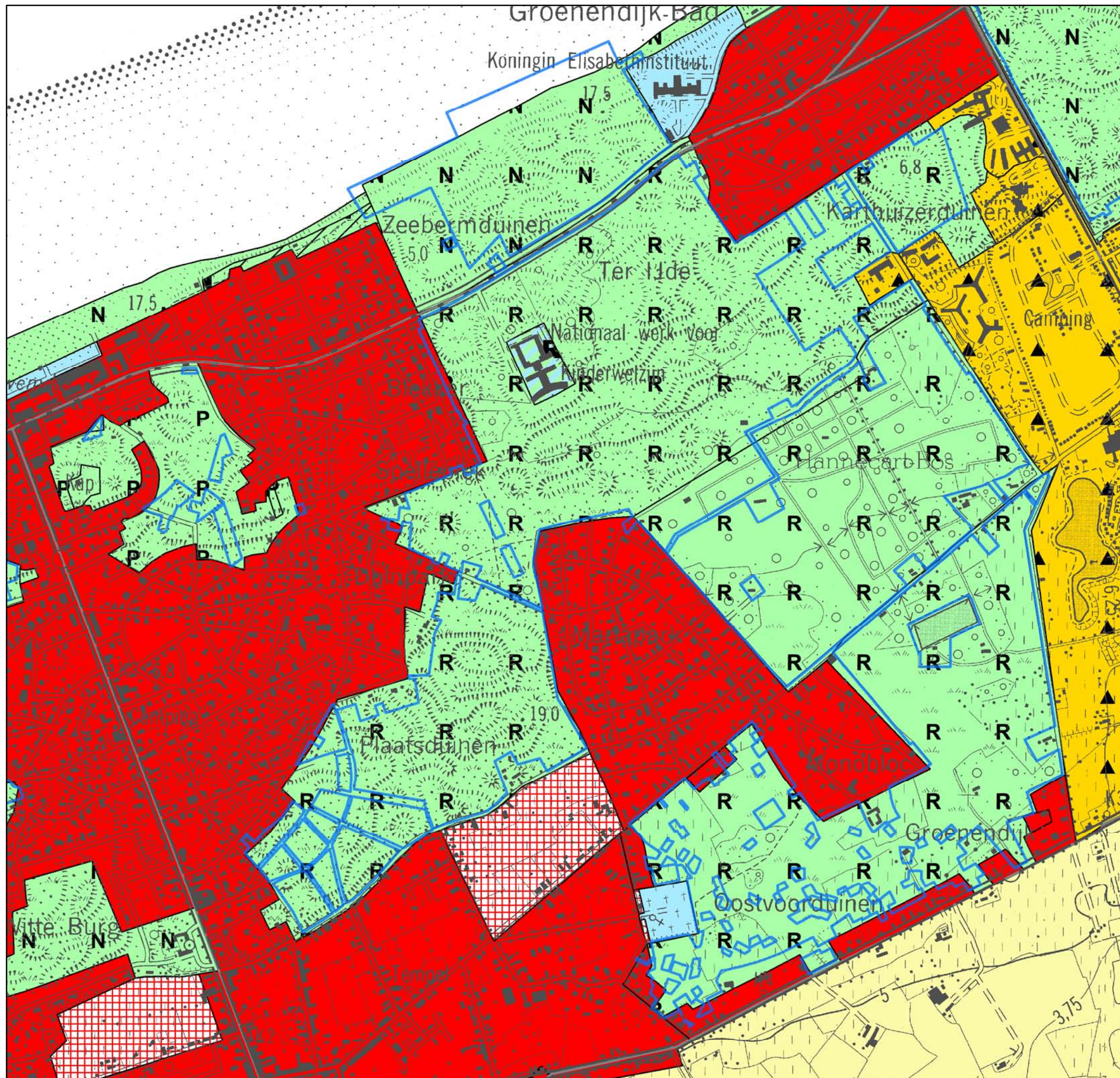
Vlaanderen
is natuur

0 100 m



Beheerplan duinen Koksijde, Nieuwpoort en Middelkerke

Kaart 1.5: Gewestplan
Complex 3: Ter Yde s.l.



-  contour
-  woongebieden
-  woonuitbreidingsgebieden
-  gebieden voor gemeenschapsvoorzieningen en openbaar nut
-  gebied voor gemeenschapvoorziening en openbare nutsvoorziening met nabestemming
-  natuurgebied met wetenschappelijke waarde of natuurreservaat (enkel instandhouding of gezondmaking bestaand gebouwencomplex)
-  gebieden voor verblijfrecreatie
-  parkgebieden
-  natuurgebieden
-  natuurgebieden en landschappelijk waardevol
-  natuurgebieden met wetenschappelijke waarde of natuurreservaten
-  agrarische gebieden
-  Gewestplan - Vlakvormig bestemmingsgebied
-  Gewestplan - Lijnvormige gewestplanbestemming



bronvermelding: (RWO, 2014)



Vlaanderen
is natuur



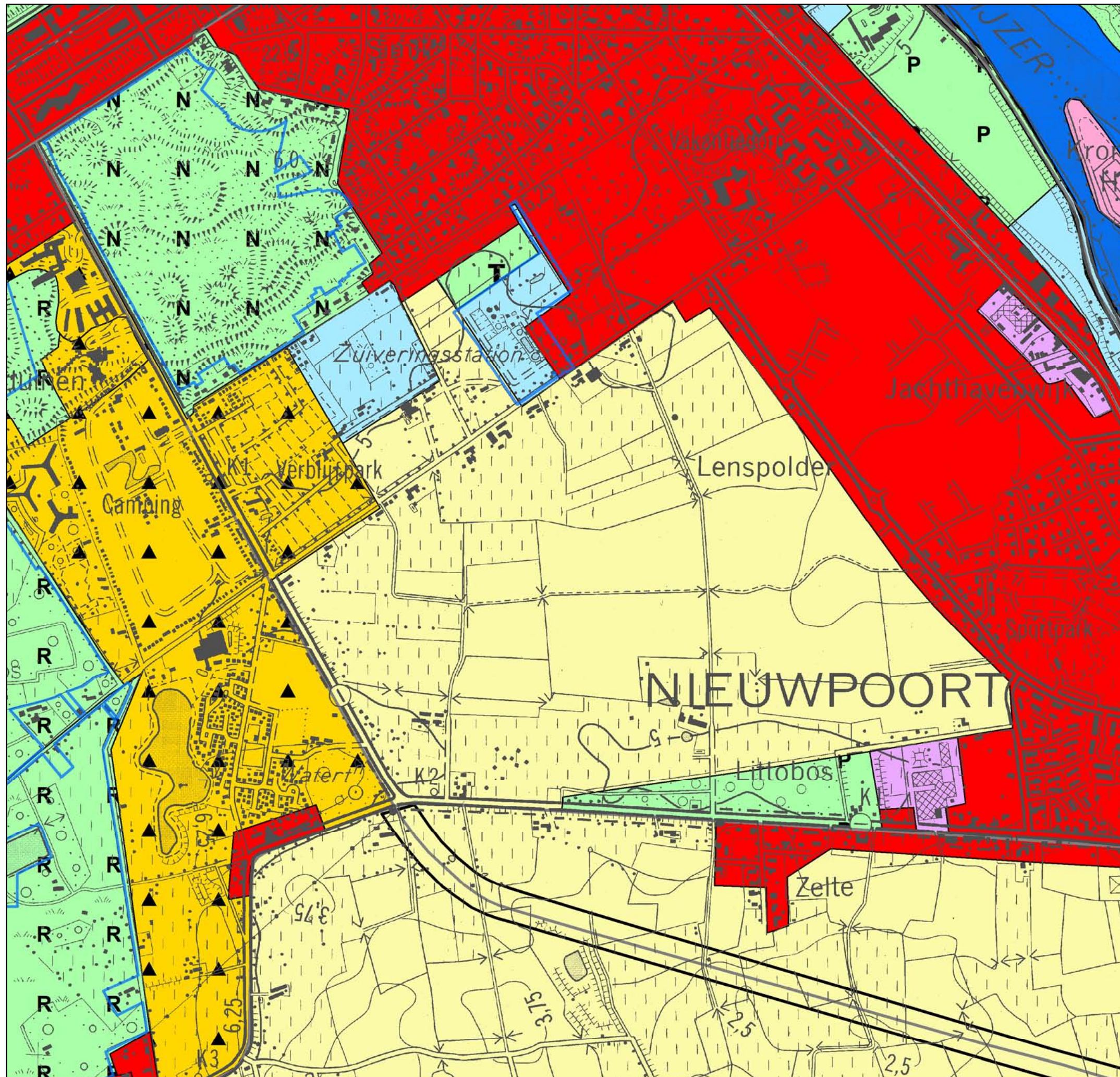
0 100 m



Beheerplan duinen Koksijde, Nieuwpoort en Middelkerke

Kaart 1.5: Gewestplan

Complex 4: Simliduinen - Groenendijk - Sandeshoved



-  contour
-  woongebieden
-  gebieden voor gemeenschapsvoorzieningen en openbaar nut
-  dienstverleningsgebieden
-  gebieden voor verblijfrecreatie
-  parkgebieden
-  bufferzones
-  natuurgebieden
-  natuurgebieden met wetenschappelijke waarde of natuurreservaten
-  agrarische gebieden
-  ambachtelijke bedrijven en kmo's
-  bestaande waterwegen
-  Gewestplan - Vlakvormig bestemmingsgebied
-  Gewestplan - Lijnvormige gewestplanbestemming



bronvermelding: (RWO, 2014)



Vlaanderen
is natuur

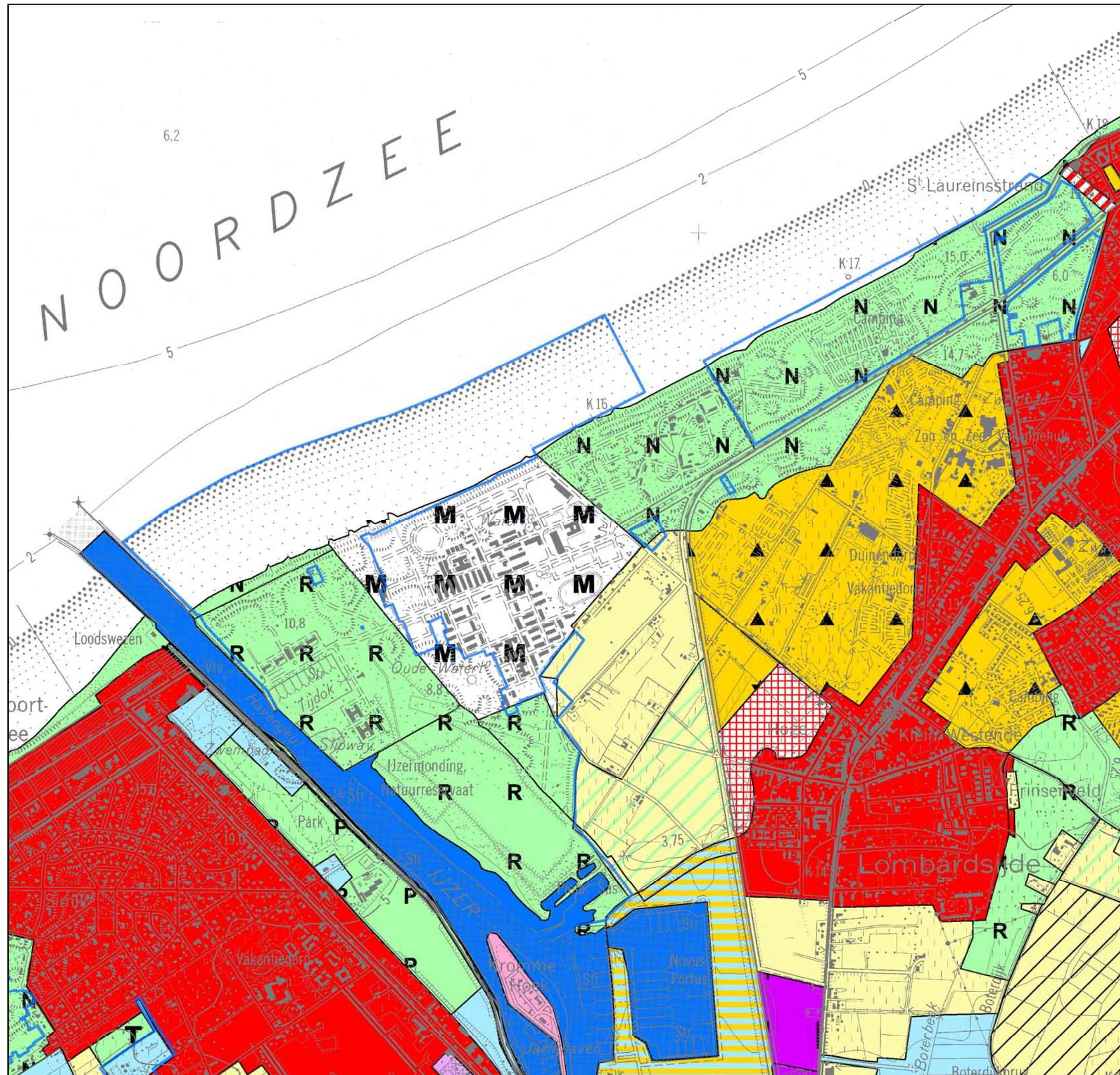


0 100 m



Beheerplan duinen Koksijde, Nieuwpoort en Middelkerke

Kaart 1.5: Gewestplan
Complex 5: IJzermonding - Sint-Laureinsduinen



- contour
- woongebieden
- woongebieden met landelijk karakter
- woonuitbreidingsgebieden
- gebieden voor gemeenschapsvoorzieningen en openbaar nut
- dienstverleningsgebieden
- gebieden voor dagrecreatie
- gebieden voor verblijfrecreatie
- zone voor jachthavenontwikkeling
- parkgebieden
- bufferzones
- natuurgebieden
- natuurgebieden met wetenschappelijke waarde of natuurreservaten
- agrarische gebieden
- landschappelijk waardevolle agrarische gebieden
- agrarische gebieden met ecologisch belang
- milieubelastende industrieën
- ambachtelijke bedrijven en kmo's
- militaire gebieden
- bestaande waterwegen
- Gewestplan - Vlakvormig bestemmingsgebied
- Gewestplan - Lijnvormige gewestplanbestemming



bronvermelding: (RWO, 2014)





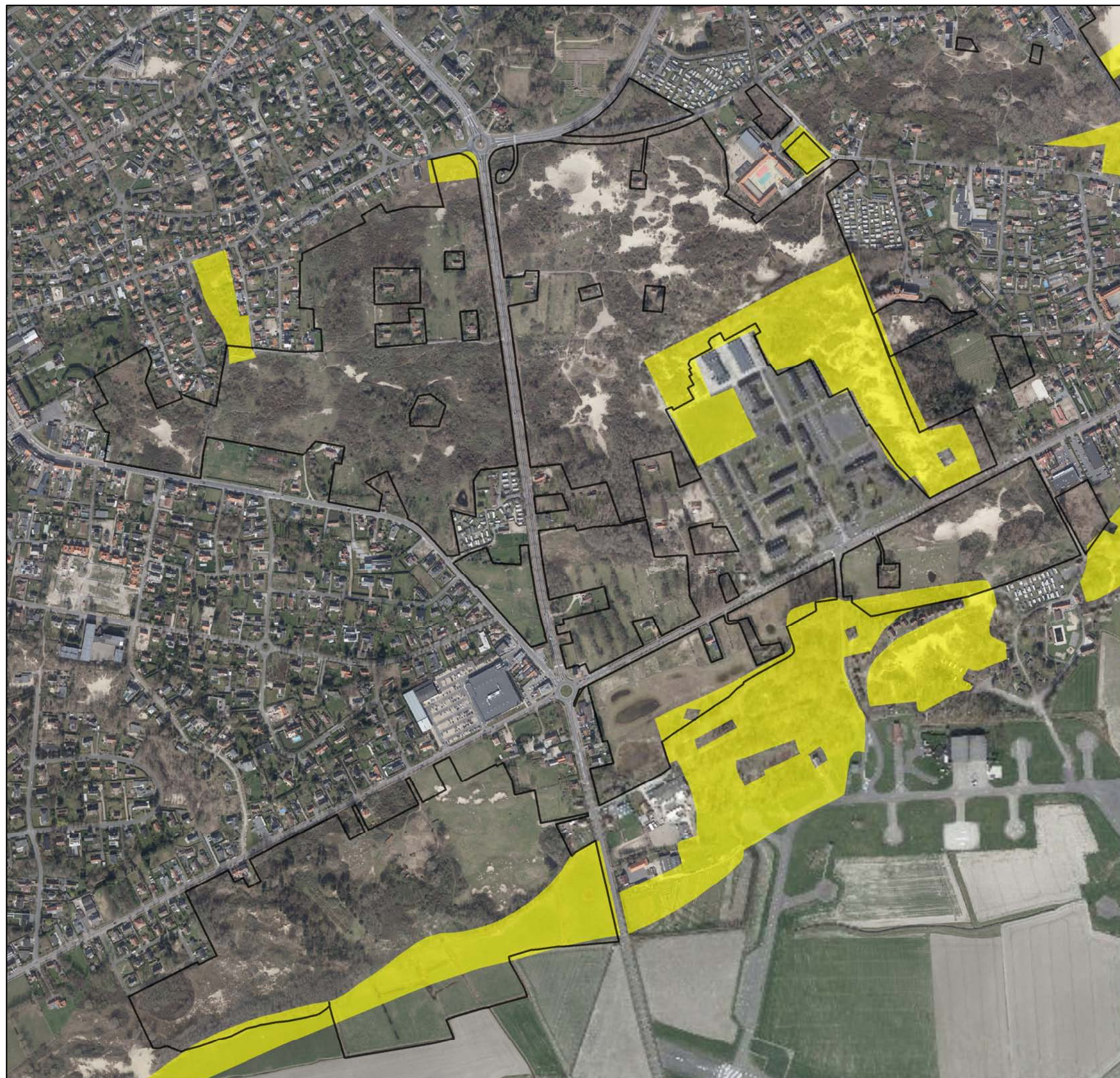
0 100 m



Beheerplan duinen Koksijde, Nieuwpoort en Middelkerke

Kaart 1.6: Duinendecreet
Complex 1: Noordduinen - Belvédère

-  contour
-  Beschermde gebieden Duinendecreet



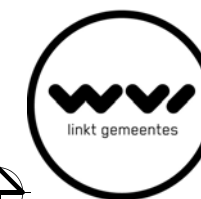
bronvermelding: WMS, Mercator Vlaanderen ANB, 19-09-2008/
Luchtfoto Vlaanderen 2015



0 100 m





Vlaanderen
is natuur



Beheerplan duinen Koksijde, Nieuwpoort en Middelkerke

Kaart 1.6: Duinendecreet

Complex 2: Schipgatduinen - Doornpanne - Sint-André -
Hoge Blekker

-  contour
-  Beschermd gebied Duinendecreet



bronvermelding: WMS, Mercator Vlaanderen ANB, 19-09-2008/
Luchtfoto Vlaanderen 2015





0 100 m



Beheerplan duinen Koksijde, Nieuwpoort en Middelkerke

Kaart 1.6: Duinendecreet
Complex 3: Ter Yde s.l.

-  contour
-  Beschermd gebied Duinendecreet



bronvermelding: WMS, Mercator Vlaanderen ANB, 19-09-2008/
Luchtfoto Vlaanderen 2015



0 100 m





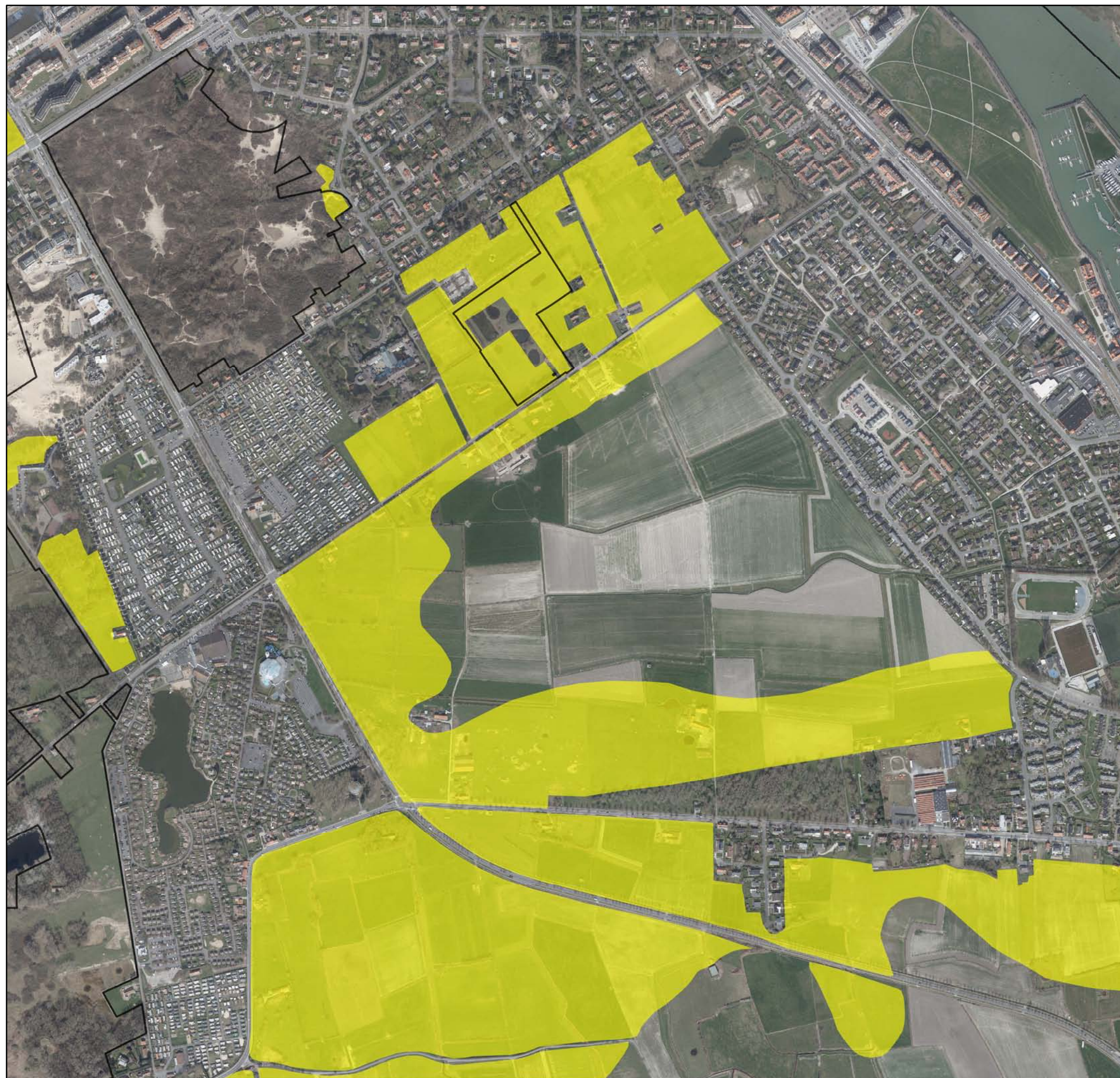
Vlaanderen
is natuur



Beheerplan duinen Koksijde, Nieuwpoort en Middelkerke

Kaart 1.6: Duinendecreet
Complex 4: Simlidiinen - Groenendijk - Sandeshoved

-  contour
-  Beschermde gebieden Duinendecreet



bronvermelding: WMS, Mercator Vlaanderen ANB, 19-09-2008/
Luchtfoto Vlaanderen 2015



NATURA 2000



Vlaanderen
is natuur





0 100 m



Beheerplan duinen Koksijde, Nieuwpoort en Middelkerke

Kaart 1.6: Duinendecreet
Complex 5: IJzermonding - Sint-Laureinsduinen

-  contour
-  Beschermde gebieden Duinendecreet






bronvermelding: WMS, Mercator Vlaanderen ANB, 19-09-2008/
Luchtfoto Vlaanderen 2015



Beheerplan duinen Koksijde, Nieuwpoort en Middelkerke

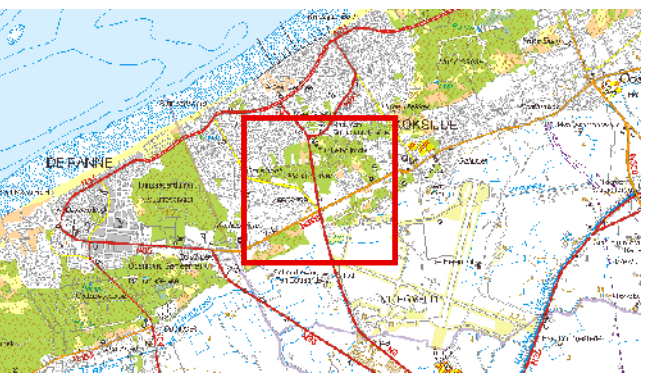
Kaart 1.7: Afbakening Habitat- en Vogelrichtlijngebied

Complex 1: Noordduinen - Belvédère

-  contour
-  Vogelrichtlijngebieden
-  Habitatrichtlijngebieden






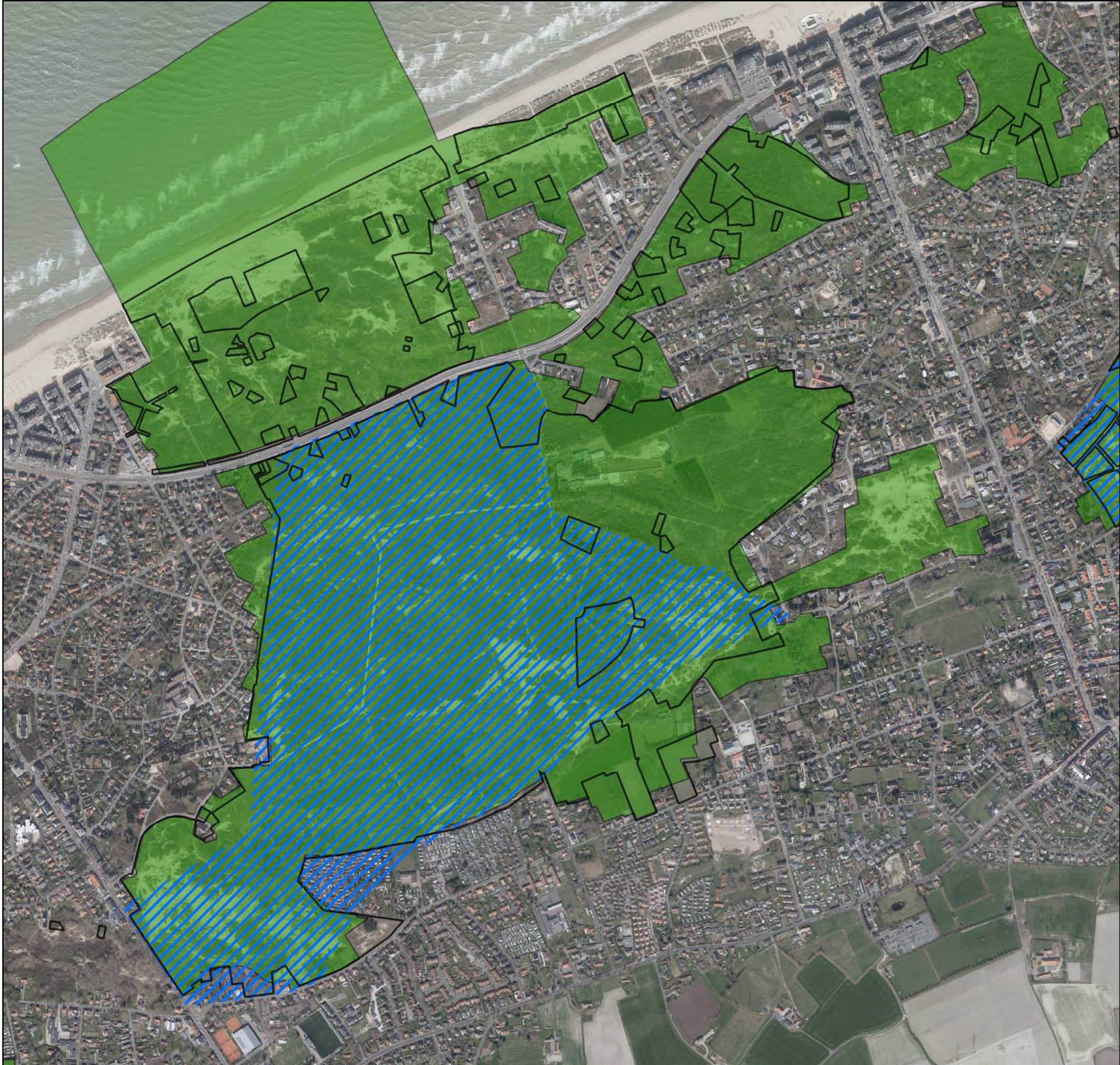
bronvermelding: Vogelrichtlijngebieden (ANB, 2005)
Habitatrichtlijngebieden (ANB, 2013,) Luchtfoto Vlaanderen 2015



0 100 m

**Beheerplan duinen
Koksijde, Nieuwpoort
en Middelkerke**
Kaart 1.7: Afbakening Habitat- en
Vogelrichtlijngebied
Complex 2: Schipgatduinen - Doornpanne - Sint-André -
Hoge Blekker

-  contour
-  Vogelrichtlijngebieden
-  Habitatrichtlijngebieden






bronvermelding: Vogelrichtlijngebieden (ANB, 2005)
Habitatrichtlijngebieden (ANB, 2013,) Luchtfoto Vlaanderen 2015

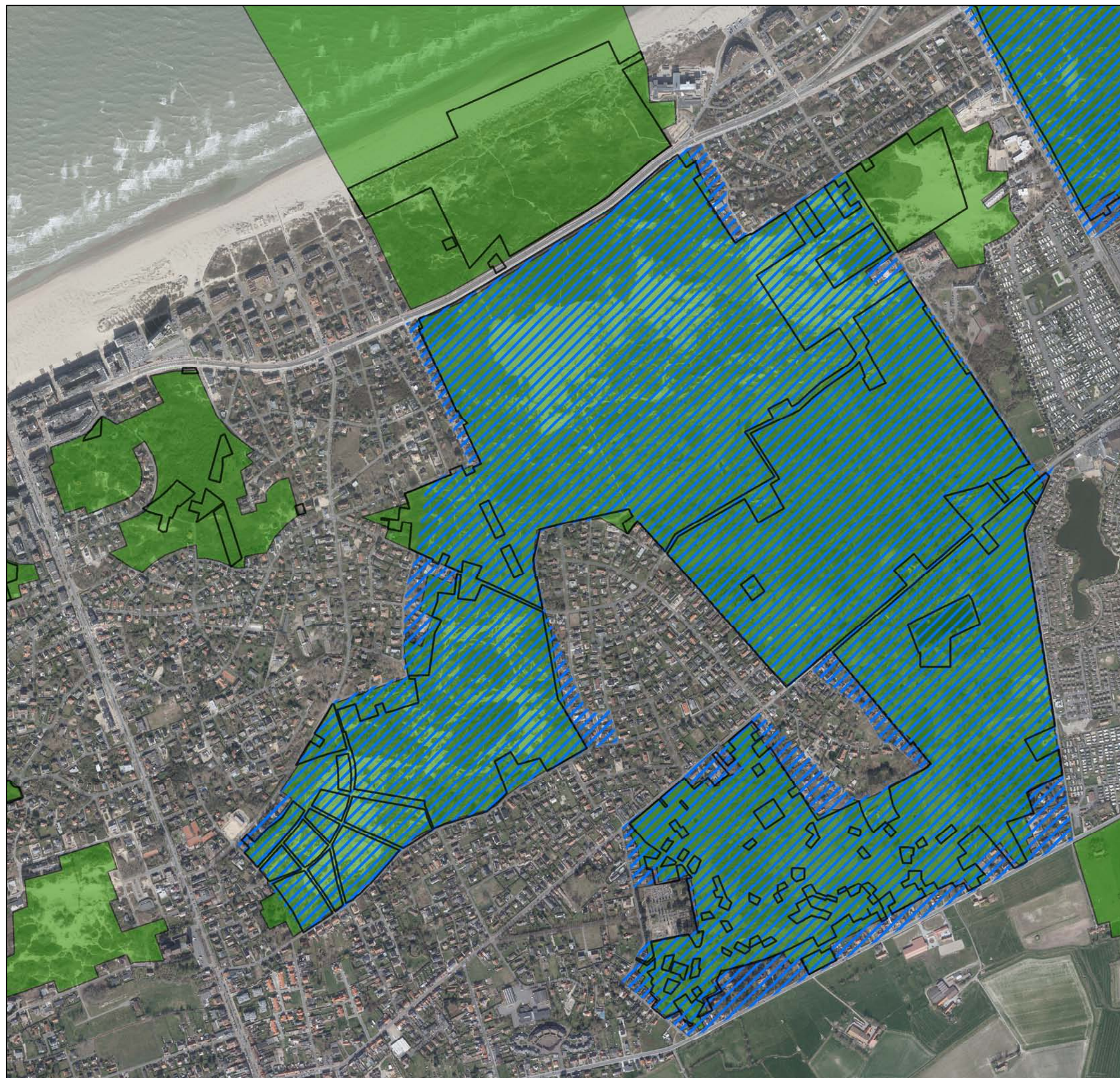


Beheerplan duinen Koksijde, Nieuwpoort en Middelkerke

Kaart 1.7: Afbakening Habitat- en Vogelrichtlijng gebied

Complex 3: Ter Yde s.l.

-  contour
-  Vogelrichtlijngebieden
-  Habitatrichtlijngebieden






bronvermelding: Vogelrichtlijngebieden (ANB, 2005)
Habitatrichtlijngebieden (ANB, 2013,) Luchtfoto Vlaanderen 2015



0 100 m



**Beheerplan duinen
Koksijde, Nieuwpoort
en Middelkerke**
Kaart 1.7: Afbakening Habitat- en
Vogelrichtlijng gebied
Complex 4: Simlidiinen - Groenendijk - Sandeshoved

-  contour
-  Vogelrichtlijngebieden
-  Habitatrichtlijngebieden



bronvermelding: Vogelrichtlijngebieden (ANB, 2005)
Habitatrichtlijngebieden (ANB, 2013,) Luchtfoto Vlaanderen 2015








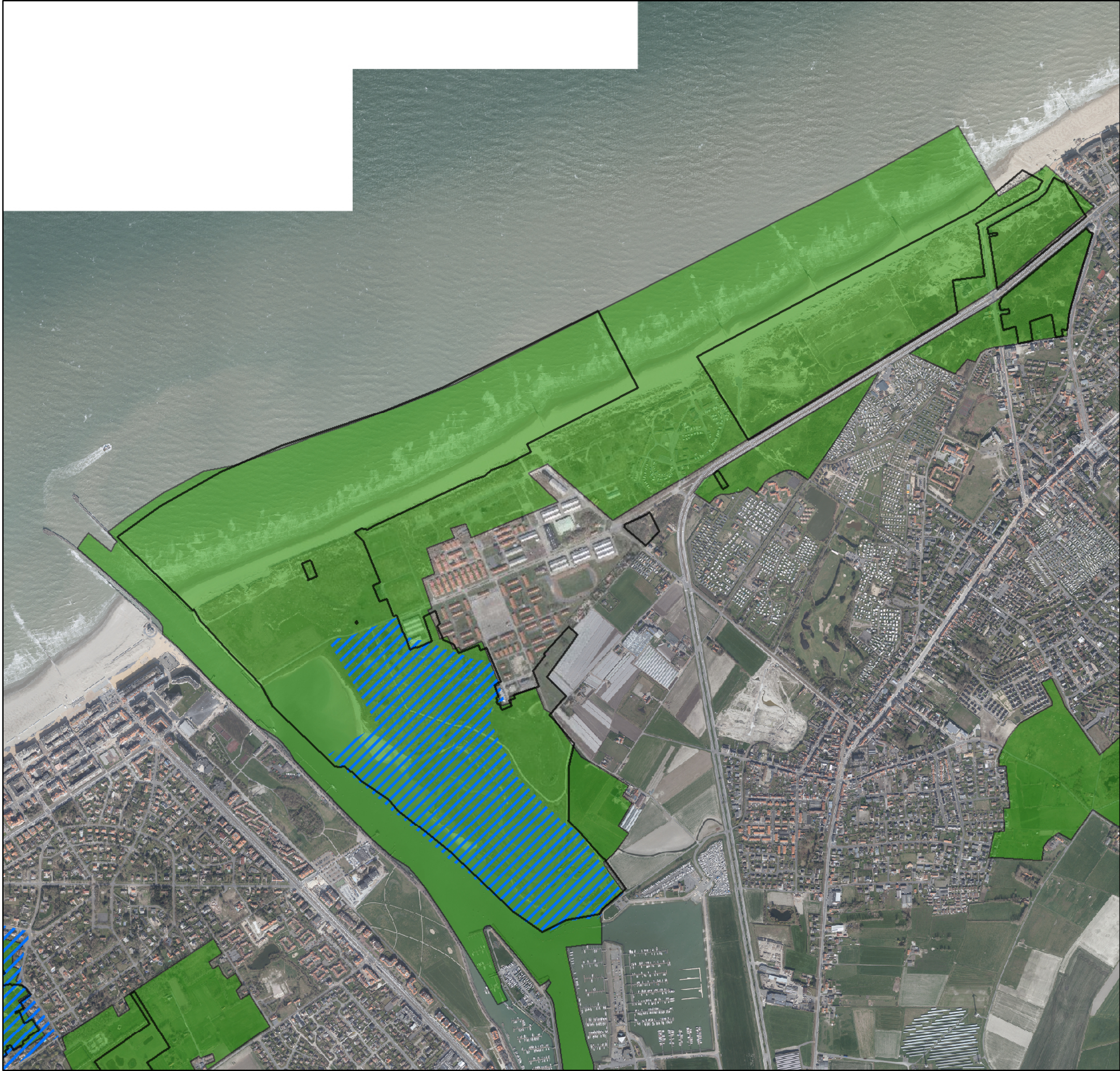



0 100 m

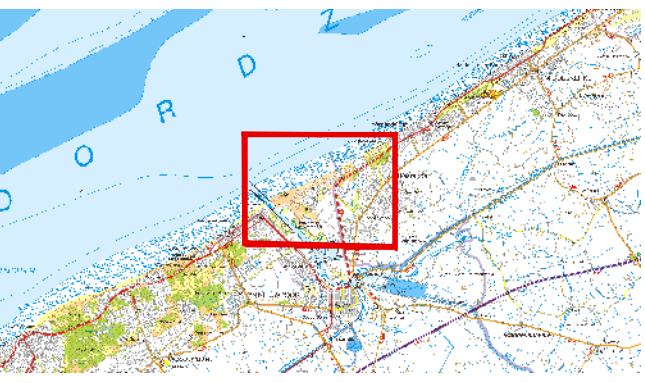


**Beheerplan duinen
Koksijde, Nieuwpoort
en Middelkerke**
Kaart 1.7: Afbakening Habitat- en
Vogelrichtlijngebied
Complex 5: IJzermonding - Sint-Laureinsduinen

-  contour
-  Vogelrichtlijngebieden
-  Habitatrichtlijngebieden





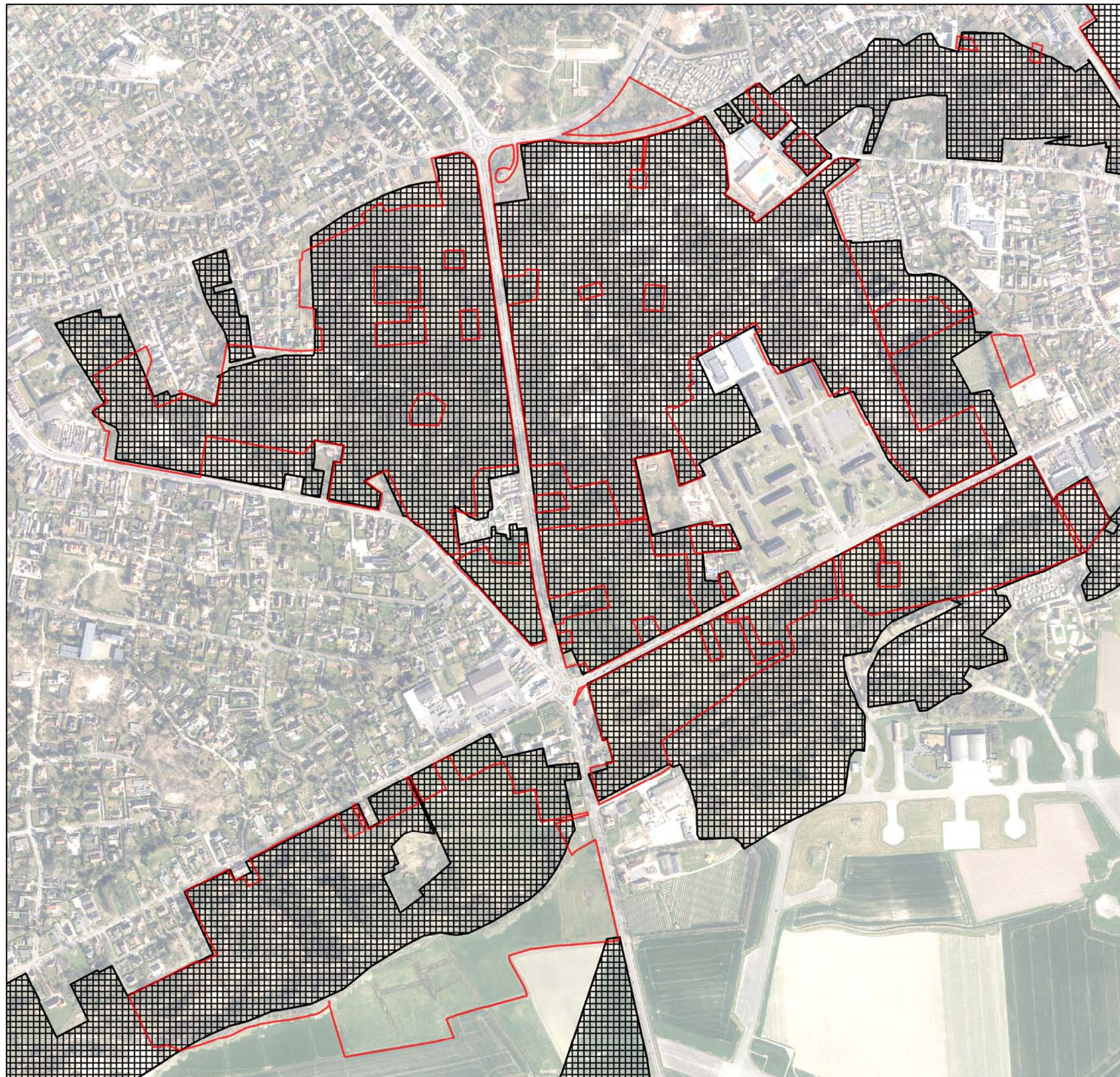
bronvermelding: Vogelrichtlijngebieden (ANB, 2005)
Habitatrichtlijngebieden (ANB, 2013,) Luchtfoto Vlaanderen 2015



Beheerplan duinen Koksijde, Nieuwpoort en Middelkerke

Kaart 1.8: Vlaams Ecologisch Netwerk
Complex 1: Noordduinen - Belvédère

-  contour
-  Grote eenheid natuur



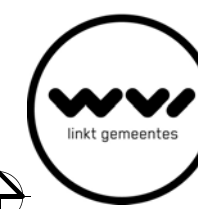
bronvermelding: (ANB, 5-12-2015) /Luchtfoto vlaanderen 2015



0 100 m



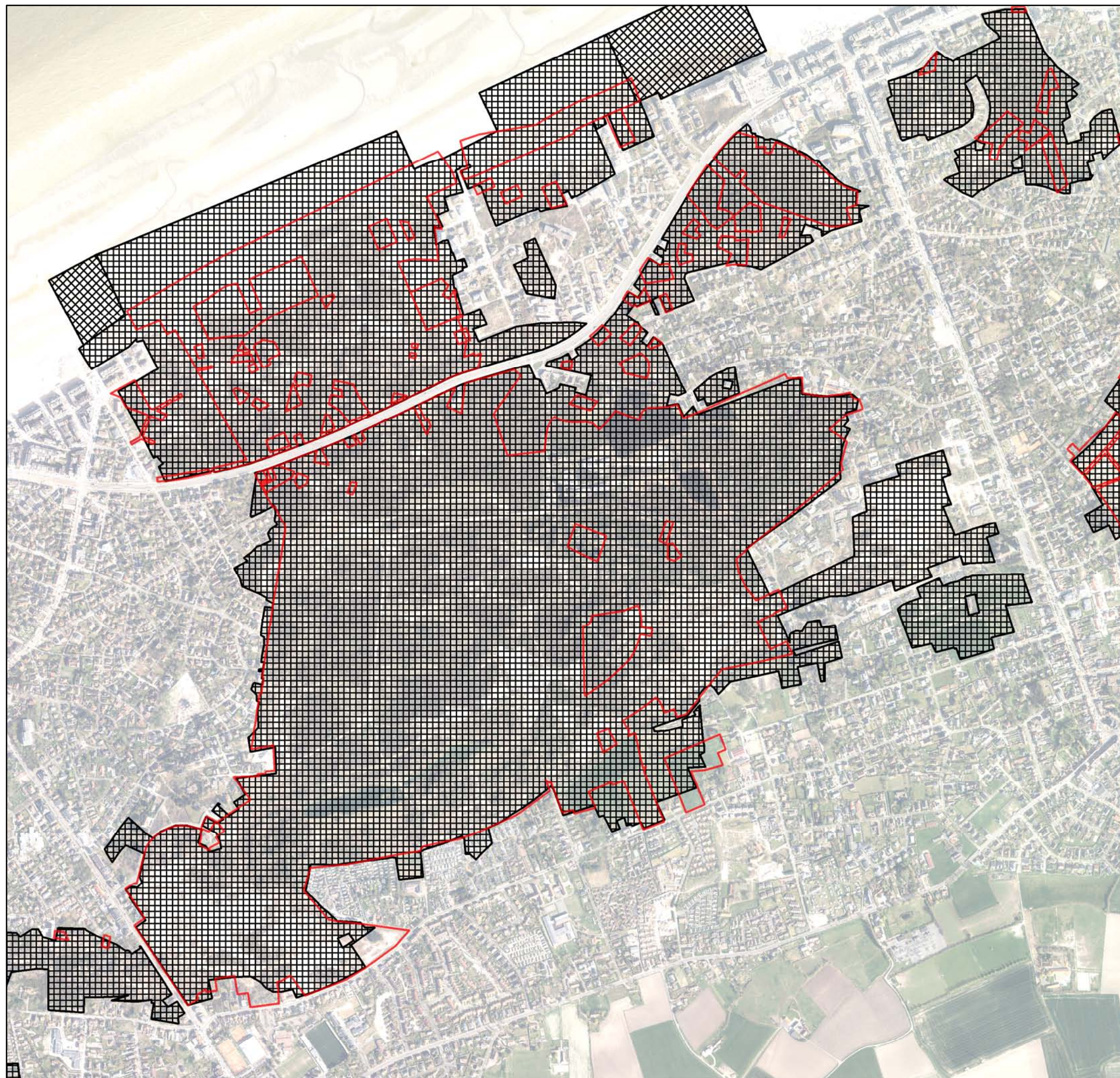
Vlaanderen
is natuur






Beheerplan duinen Koksijde, Nieuwpoort en Middelkerke

Kaart 1.8: Vlaams Ecologisch Netwerk

Complex 2: Schipgatduinen - Doornpanne - Sint-André -
Hoge Blekker



-  contour
-  Grote eenheid natuur
-  Natuurverwevingsgebied



bronvermelding: (ANB, 5-12-2015) /Luchtfoto vlaanderen 2015






0 100 m



Beheerplan duinen Koksijde, Nieuwpoort en Middelkerke

Kaart 1.8: Vlaams Ecologisch Netwerk
Complex 3: Ter Yde s.l.

-  contour
-  Grote eenheid natuur
-  Natuurverwevingsgebied



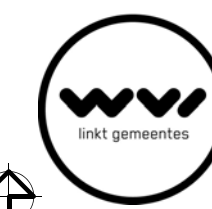
bronvermelding: (ANB, 5-12-2015) /Luchtfoto vlaanderen 2015



NATURA 2000



Vlaanderen
is natuur





0 100 m



Beheerplan duinen Koksijde, Nieuwpoort en Middelkerke

Kaart 1.8: Vlaams Ecologisch Netwerk
Complex 4: Simlidiinen - Groendijk - Sandeshoved

-  contour
-  Grote eenheid natuur



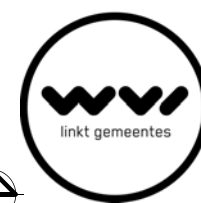
bronvermelding: (ANB, 5-12-2015) /Luchtfoto vlaanderen 2015



NATURA 2000



Vlaanderen
is natuur







0 100 m



Beheerplan duinen Koksijde, Nieuwpoort en Middelkerke

Kaart 1.8: Vlaams Ecologisch Netwerk
Complex 5: IJzermonding - Sint-Laureinsduinen

-  contour
-  Grote eenheid natuur
-  Grote eenheid natuur in ontwikkeling
-  Natuurverwevingsgebied



bronvermelding: (ANB, 5-12-2015) /Luchtfoto vlaanderen 2015



NATURA 2000

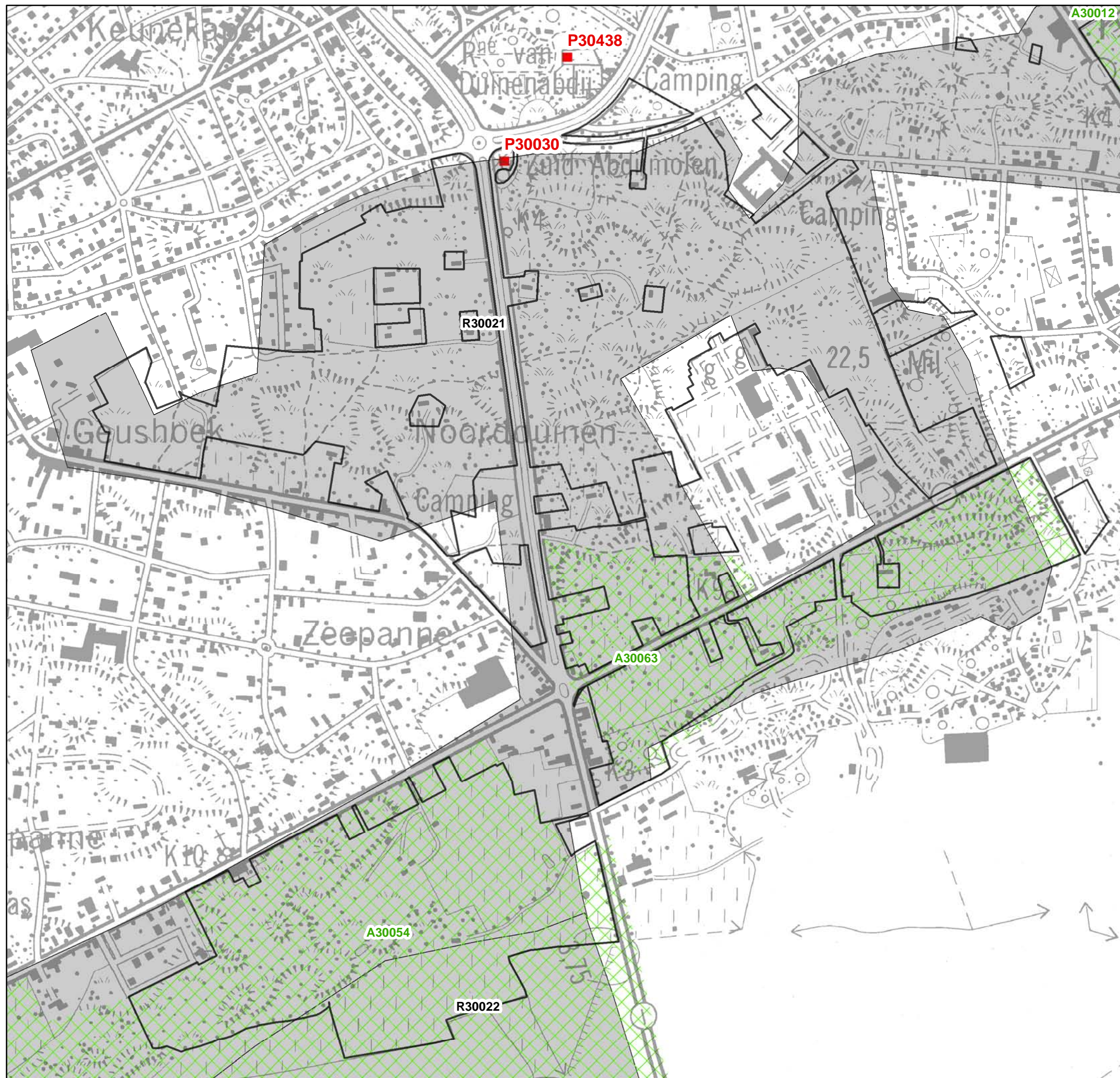






0 100 m



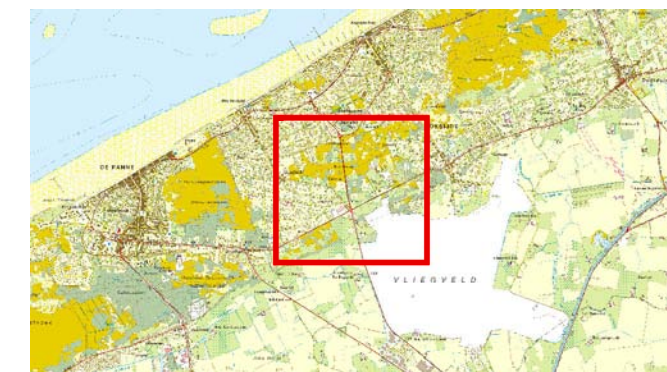
Beheerplan duinen Koksijde, Nieuwpoort en Middelkerke

Kaart 1.9: Landschapsatlas
Complex 1: Noordduinen - Belvédère



-  contour
-  Puntrelicten
-  Ankerplaats
-  Relictzone

- P30030: Duinenabdij en zuidmolen Koksijde
- A30010: Ijzermunding - St.-Laureinsduinen
- A30011: Duinen Ter Yde - Hannecartbos - Oostvoorduinen
- A30012: Doornpanne
- A30054: Duinpolderovergang Ten Bogaerde
- A30063: Duinakeers Koksijde
- R30019: Duinen Middenkust
- R30021: Duinen Westkust
- R30022: Poldergebied Oostduinkerke - Adinkerke







bronvermelding: (Agentschap Onroerend Erfgoed, 2001)

Beheerplan duinen Koksijde, Nieuwpoort en Middelkerke

Kaart 1.9: Landschapsatlas

Complex 2: Schipgatduinen - Doornpanne - Sint-André -
Hoge Blekker

-  contour
-  Puntrelicten
-  Ankerplaats
-  Relictzone

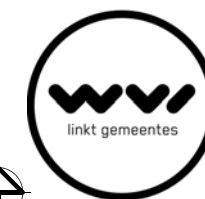
- P30030: Duinenabdij en zuidmolen Koksijde
- A30010: Ijzermonding - St.-Laureinsduinen
- A30011: Duinen Ter Yde - Hannecartbos - Oostvoorduinen
- A30012: Doornpanne
- A30054: Duinpolderovergang Ten Bogaerde
- A30063: Duinakeers Koksijde
- R30019: Duinen Middenkust
- R30021: Duinen Westkust
- R30022: Poldergebied Oostduinkerke - Adinkerke



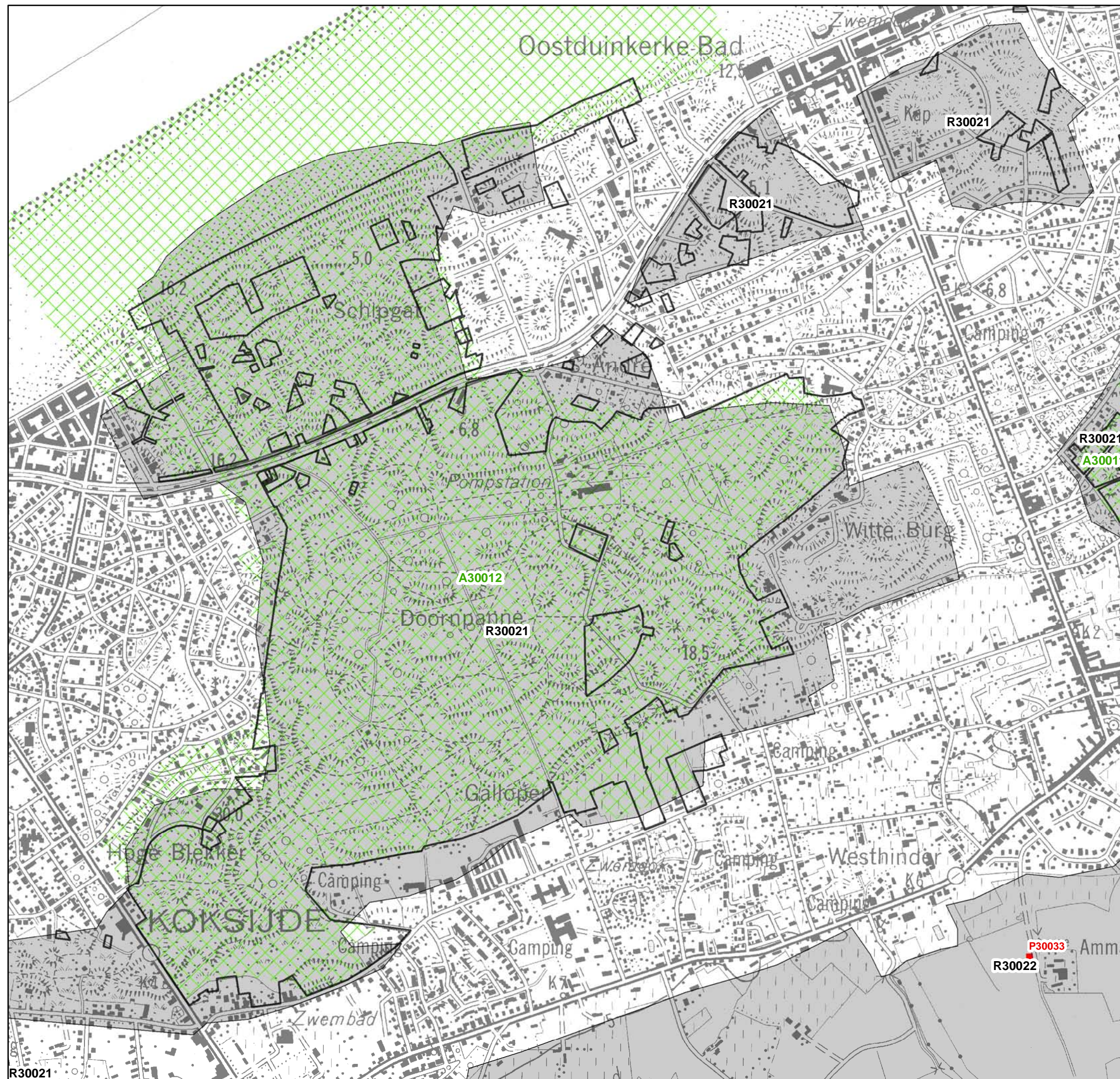
bronvermelding: (Agentschap Onroerend Erfgoed, 2001)



Vlaanderen
is natuur



0 100 m







Beheerplan duinen Koksijde, Nieuwpoort en Middelkerke

Kaart 1.9: Landschapsatlas

Complex 3: Ter Yde s.l.



-  contour
-  Lijnrelicten
-  Ankerplaats
-  Relictzone

- P30030: Duinenabdij en zuidmolen Koksijde
- A30010: IJzermondung - St.-Laureinsduinen
- A30011: Duinen Ter Yde - Hannecartbos - Oostvoorduinen
- A30012: Doorpanne
- A30054: Duinpolderovergang Ten Bogaerde
- A30063: Duinakeers Koksijde
- R30019: Duinen Middenkust
- R30021: Duinen Westkust
- R30022: Poldergebied Oostduinkerke - Adinkerke



bronvermelding: (Agentschap Onroerend Erfgoed, 2001)



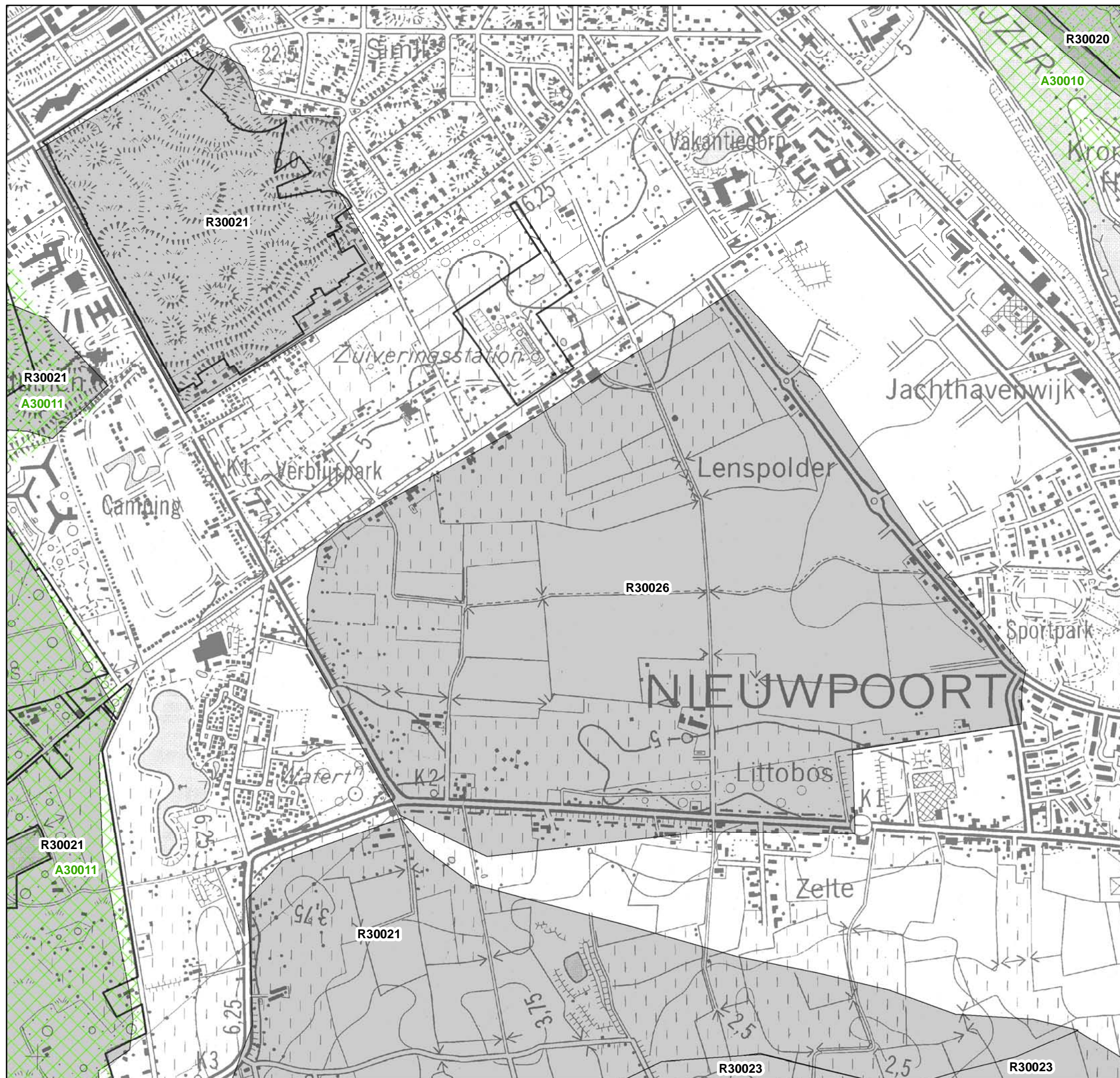
0 100 m




Beheerplan duinen Koksijde, Nieuwpoort en Middelkerke

Kaart 1.9: Landschapsatlas

Complex 4: Simlidiinen - Groenendijk - Sandeshoved



-  contour
-  Ankerplaats
-  Relictzone

- P30030: Duinenabdij en zuidmolen Koksijde
- A30010: Ijzermunding - St.-Laureinsduinen
- A30011: Duinen Ter Yde - Hannecartbos - Oostvoorduinen
- A30012: Doorpanne
- A30054: Duinpolderovergang Ten Bogaerde
- A30063: Duinakeers Koksijde
- R30019: Duinen Middenkust
- R30021: Duinen Westkust
- R30022: Poldergebied Oostduinkerke - Adinkerke



bronvermelding: (Agentschap Onroerend Erfgoed, 2001)



NATURA 2000



Vlaanderen
is natuur

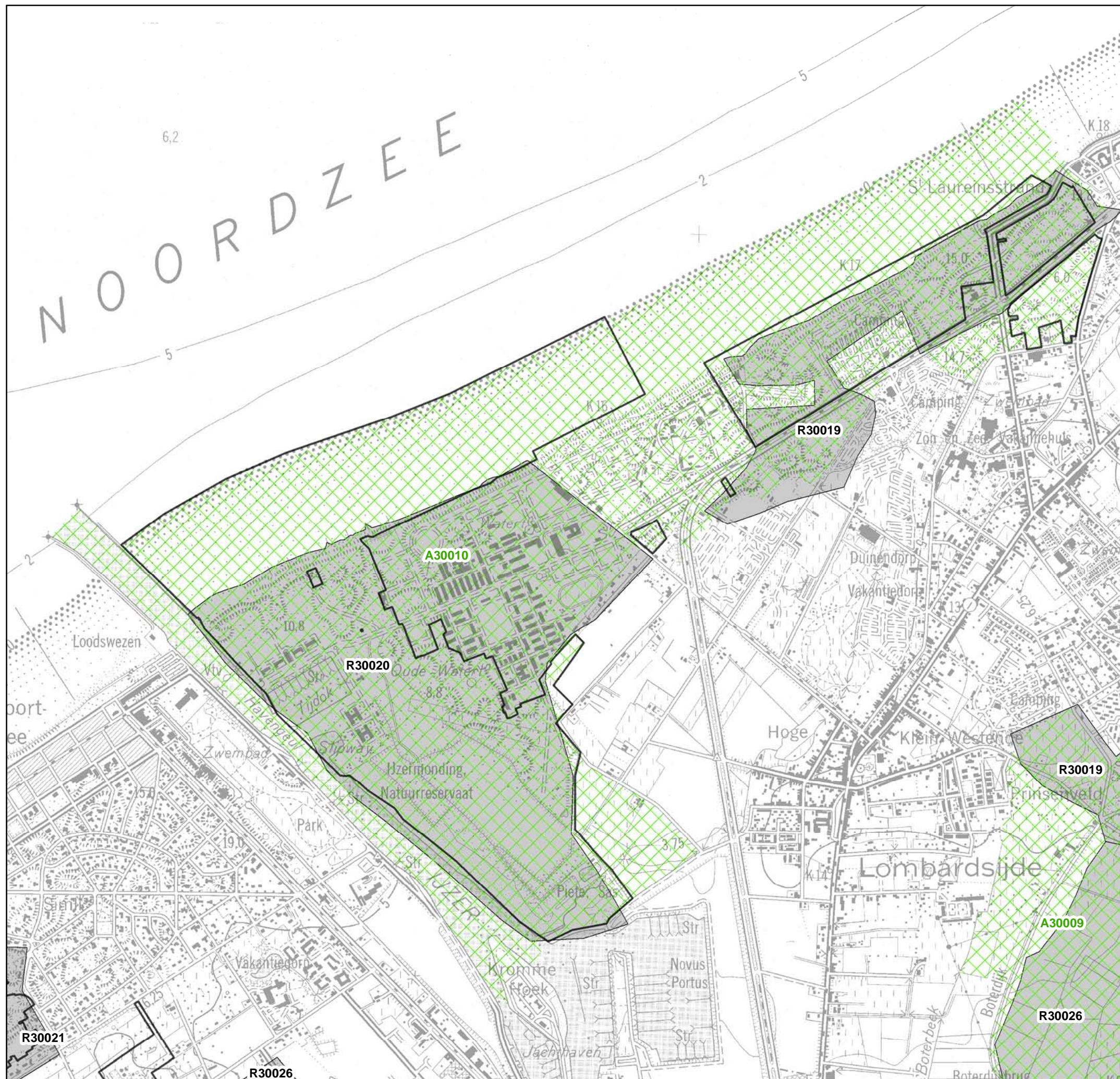





0 100 m



Beheerplan duinen Koksijde, Nieuwpoort en Middelkerke

Kaart 1.9: Landschapsatlas
Complex 5: IJzermonding - Sint-Laureinsduinen



-  contour
-  Ankerplaats
-  Relictzone

- P30030: Duinenabdij en zuidmolen Koksijde
- A30010: IJzermonding - St.-Laureinsduinen
- A30011: Duinen Ter Yde - Hannecartbos - Oostvoorduinen
- A30012: Doornpanne
- A30054: Duinpolderovergang Ten Bogaerde
- A30063: Duinakeers Koksijde
- R30019: Duinen Middenkust
- R30021: Duinen Westkust
- R30022: Poldergebied Oostduinkerke - Adinkerke



bronvermelding: (Agentschap Onroerend Erfgoed, 2001)



 0 100 m











Beheerplan duinen Koksijde, Nieuwpoort en Middelkerke

Kaart 1.10: Beschermde landschappen
Complex 1: Noordduinen - Belvédère

-  contour
-  Beschermde monumenten
-  Beschermde landschappen
-  Inventaris van het Wereldoorlogserfgoed: relict



Duin-polderovergangszone
"Ten Bogaerde"
MB2/05/2001
abdijhoeve "Ten
Boomgaerde" en
ruime omgeving
MB23/07/1989





bronvermelding: Publieke raadpleegdiensten van het agentschap
Onroerend Erfgoed



Beheerplan duinen Koksijde, Nieuwpoort en Middelkerke

Kaart 1.10: Beschermde landschappen

Complex 2: Schipgatduinen - Doornpanne - Sint-André -
Hoge Blekker

-  contour
-  Beschermde monumenten
-  Beschermde landschappen
-  Inventaris van het Wereldoorlogserfgoed: relict



bronvermelding: Publieke raadpleegdiensten van het agentschap
Onroerend Erfgoed







0 100 m





Beheerplan duinen Koksijde, Nieuwpoort en Middelkerke

Kaart 1.10: Beschermde landschappen
Complex 3: Ter Yde s.l.

-  contour
-  Beschermde monumenten
-  Beschermde landschappen
-  Inventaris van het Wereldoorlogerfgod: relictien

bronvermelding: Publieke raadpleegdiensten van het agentschap Onroerend Erfgoed







lizermondig
13/11/1988
MB1/06/1994

Duingebied ten
westen Nieuwpoort
KB16/03/1978

Beheerplan duinen Koksijde, Nieuwpoort en Middelkerke

Kaart 1.10: Beschermde landschappen
Complex 4: Simlidiinen - Groenendijk - Sandeshoved

-  contour
-  Beschermde monumenten
-  Beschermde landschappen
-  Inventaris van het Wereldoorlogerfgoed: relictien

bronvermelding: Publieke raadpleegdiensten van het agentschap
Onroerend Erfgoed







0 100 m

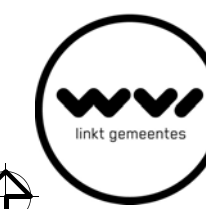
Beheerplan duinen Koksijde, Nieuwpoort en Middelkerke

Kaart 1.10: Beschermde landschappen
Complex 5: IJzermonding - Sint-Laureinsduinen



-  contour
-  Beschermde monumenten
-  Beschermde landschappen
-  Inventaris van het Wereldoorlogserfgoed: relictten

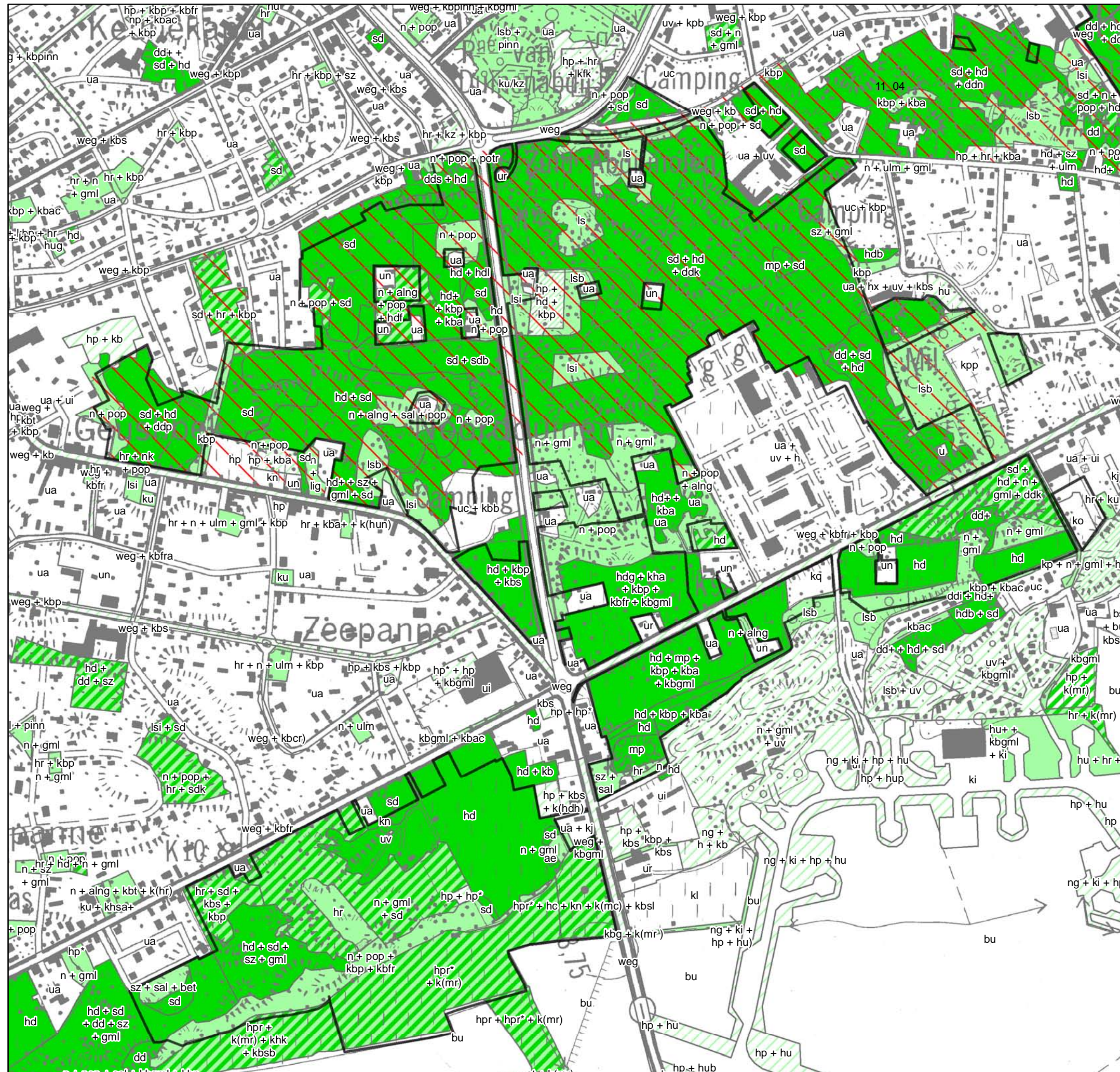
bronvermelding: Publieke raadpleegdiensten van het agentschap Onroerend Erfgoed



Beheerplan duinen Koksijde, Nieuwpoort en Middelkerke


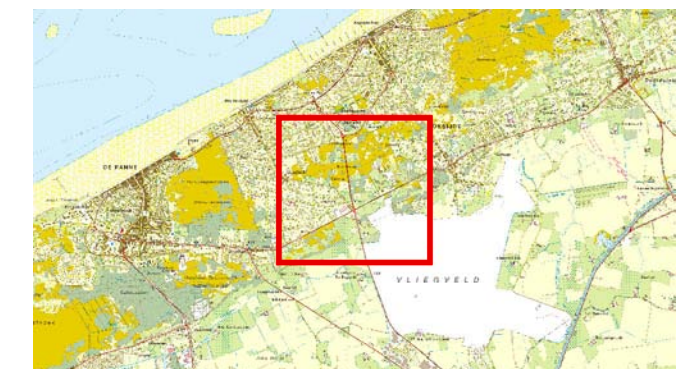
Kaart 1.11: Biologische Waarderingskaart

Complex 1: Noorduinen - Belvédère



- contour
- belangrijke faunistische waarde
- Biologisch minder waardevol
- Complex van biologisch minder waardevolle en waardevolle elementen
- Complex van biologisch minder waardevolle, waardevolle en zeer waardevolle elementen
- Complex van biologisch minder waardevolle en zeer waardevolle elementen
- Biologisch waardevol
- Complex van biologisch waardevolle en zeer waardevolle elementen
- Biologisch zeer waardevol

bronvermelding: Biologische Waarderingskaart (INBO, 09-08-2016)



Vlaanderen
is natuur



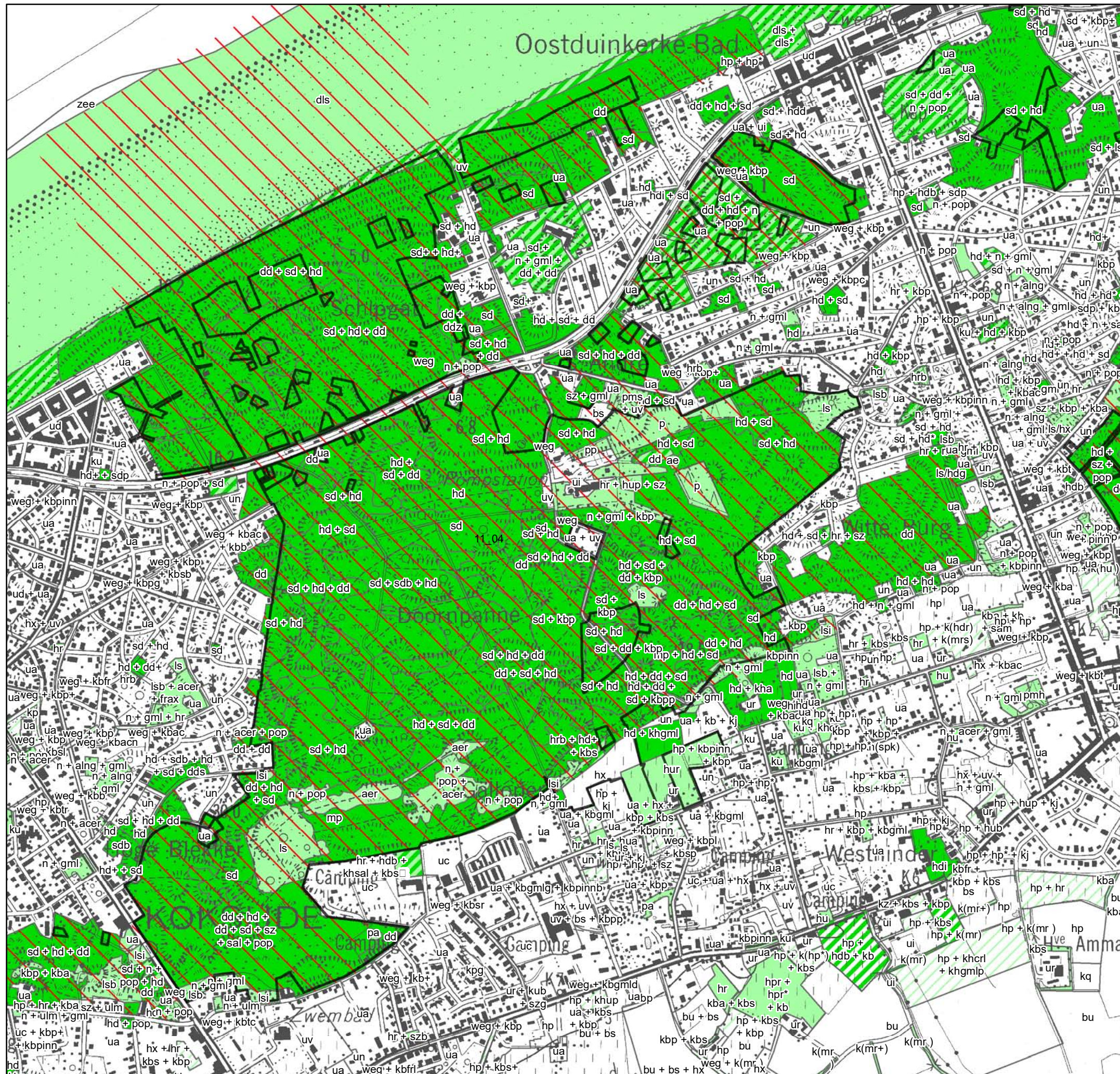
0 100 m



Beheerplan duinen Koksijde, Nieuwpoort en Middelkerke

Kaart 1.11: Biologische Waarderingskaart

Complex 2: Schipgatduinen - Doornpanne - Sint-André - Hoge Blekker



- contour
- belangrijke faunistische waarde
- Biologisch minder waardevol
- Complex van biologisch minder waardevolle en waardevolle elementen
- Complex van biologisch minder waardevolle, waardevolle en zeer waardevolle elementen
- Complex van biologisch minder waardevolle en zeer waardevolle elementen
- Biologisch waardevol
- Complex van biologisch waardevolle en zeer waardevolle elementen
- Biologisch zeer waardevol

bronvermelding: Biologische Waarderingskaart (INBO, 09-08-2016)



0 100 m



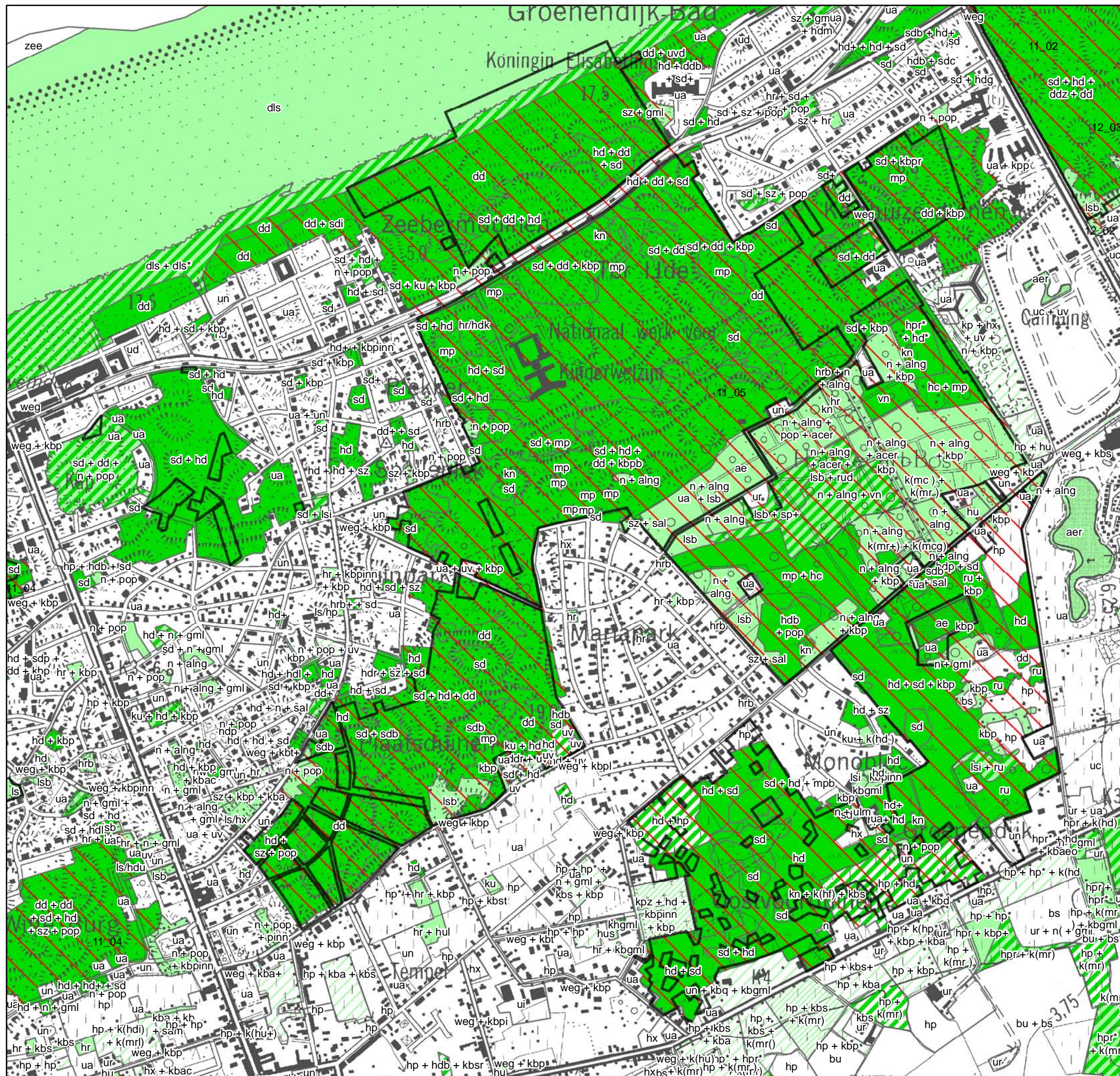
Vlaanderen
is natuur



Beheerplan duinen Koksijde, Nieuwpoort en Middelkerke

Kaart 1.11: Biologische Waarderingskaart

Complex 3: Ter Yde s.l.



- contour
- belangrijke faunistische waarde
- Biologisch minder waardevol
- Complex van biologisch minder waardevolle en waardevolle elementen
- Complex van biologisch minder waardevolle, waardevolle en zeer waardevolle elementen
- Complex van biologisch minder waardevolle en zeer waardevolle elementen
- Biologisch waardevol
- Complex van biologisch waardevolle en zeer waardevolle elementen
- Biologisch zeer waardevol

bronvermelding: Biologische Waarderingskaart
(INBO, 09-08-2016)



Vlaanderen
is natuur



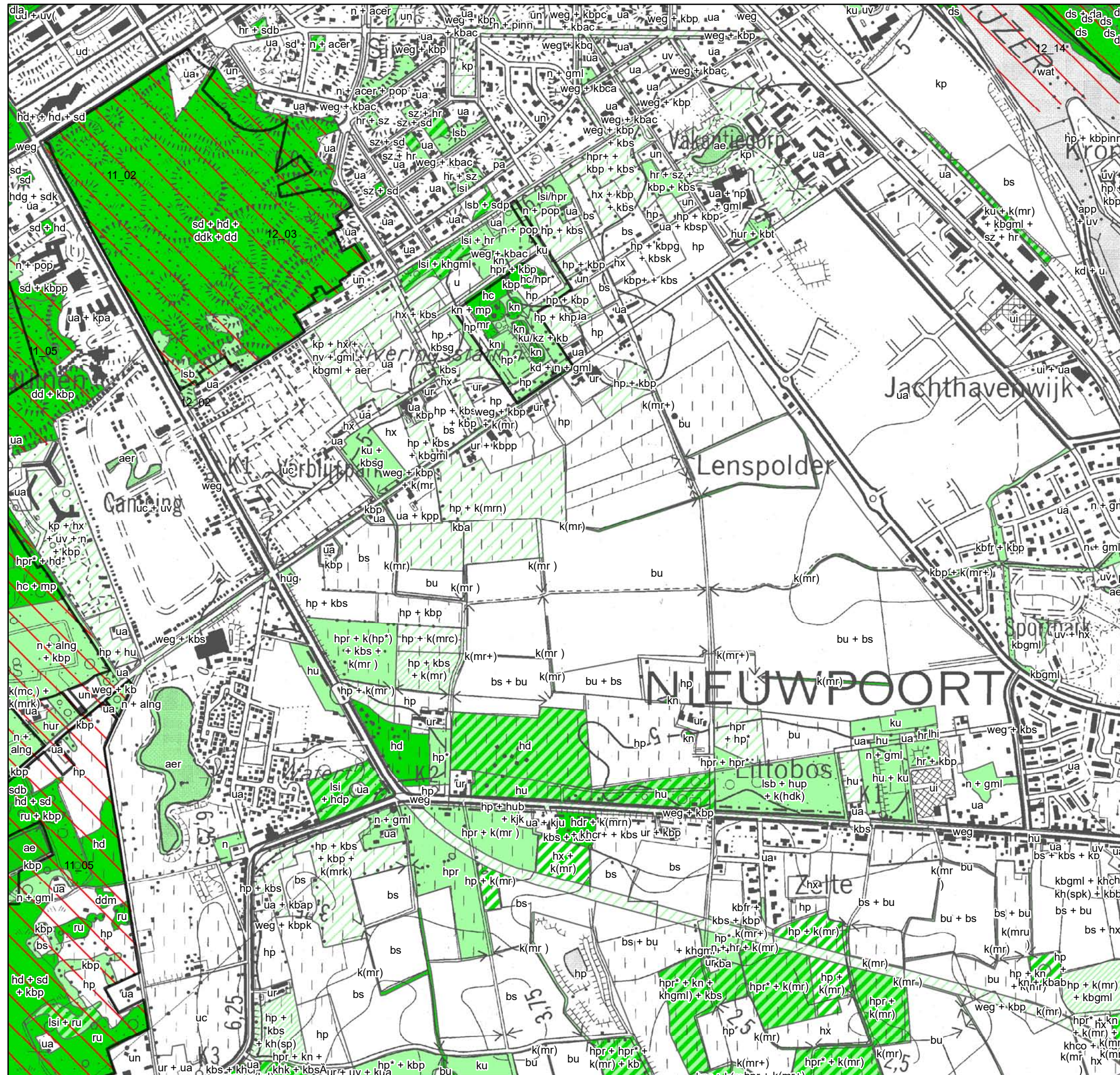
0 100 m



Beheerplan duinen Koksijde, Nieuwpoort en Middelkerke

Kaart 1.11: Biologische Waarderingskaart

Complex 4: Simlidiunen - Groenendijk - Sandeshoved



- contour
- belangrijke faunistische waarde
- Biologisch minder waardevol
- Complex van biologisch minder waardevolle en waardevolle elementen
- Complex van biologisch minder waardevolle, waardevolle en zeer waardevolle elementen
- Complex van biologisch minder waardevolle en zeer waardevolle elementen
- Biologisch waardevol
- Complex van biologisch waardevolle en zeer waardevolle elementen
- Biologisch zeer waardevol

bronvermelding: Biologische Waarderingskaart (INBO, 09-08-2016)



Vlaanderen
is natuur



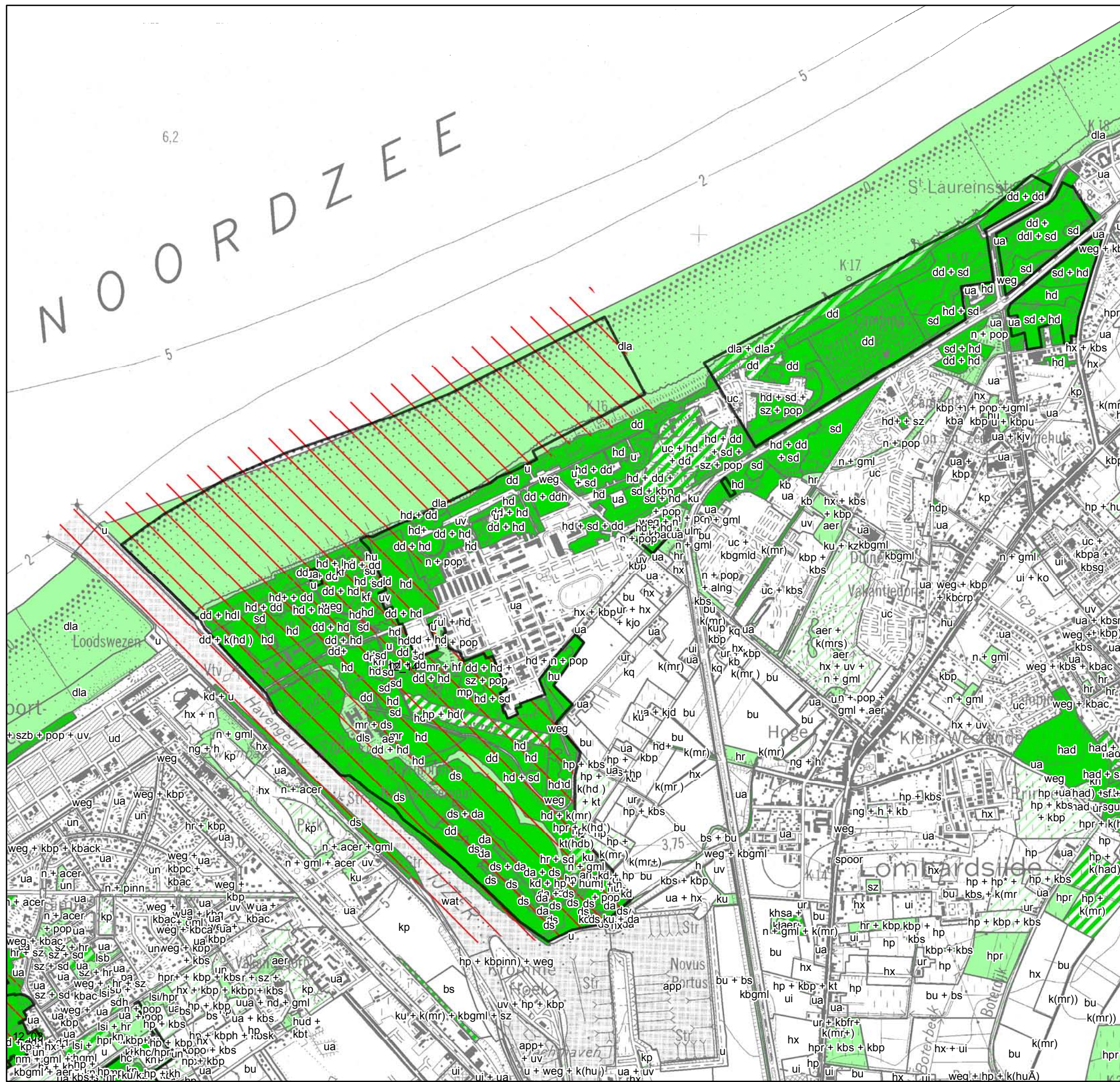
0 100 m



Beheerplan duinen Koksijde, Nieuwpoort en Middelkerke

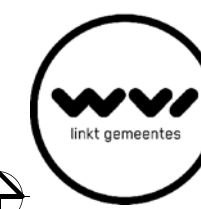
Kaart 1.11: Biologische Waarderingskaart

Complex 5: IJzermonding - Sint-Laureinsduinen



- contour
- belangrijke faunistische waarde
- Biologisch minder waardevol
- Complex van biologisch minder waardevolle en waardevolle elementen
- Complex van biologisch minder waardevolle, waardevolle en zeer waardevolle elementen
- Complex van biologisch minder waardevolle en zeer waardevolle elementen
- Biologisch waardevol
- Complex van biologisch waardevolle en zeer waardevolle elementen
- Biologisch zeer waardevol

bronvermelding: Biologische Waarderingskaart (INBO, 09-08-2016)

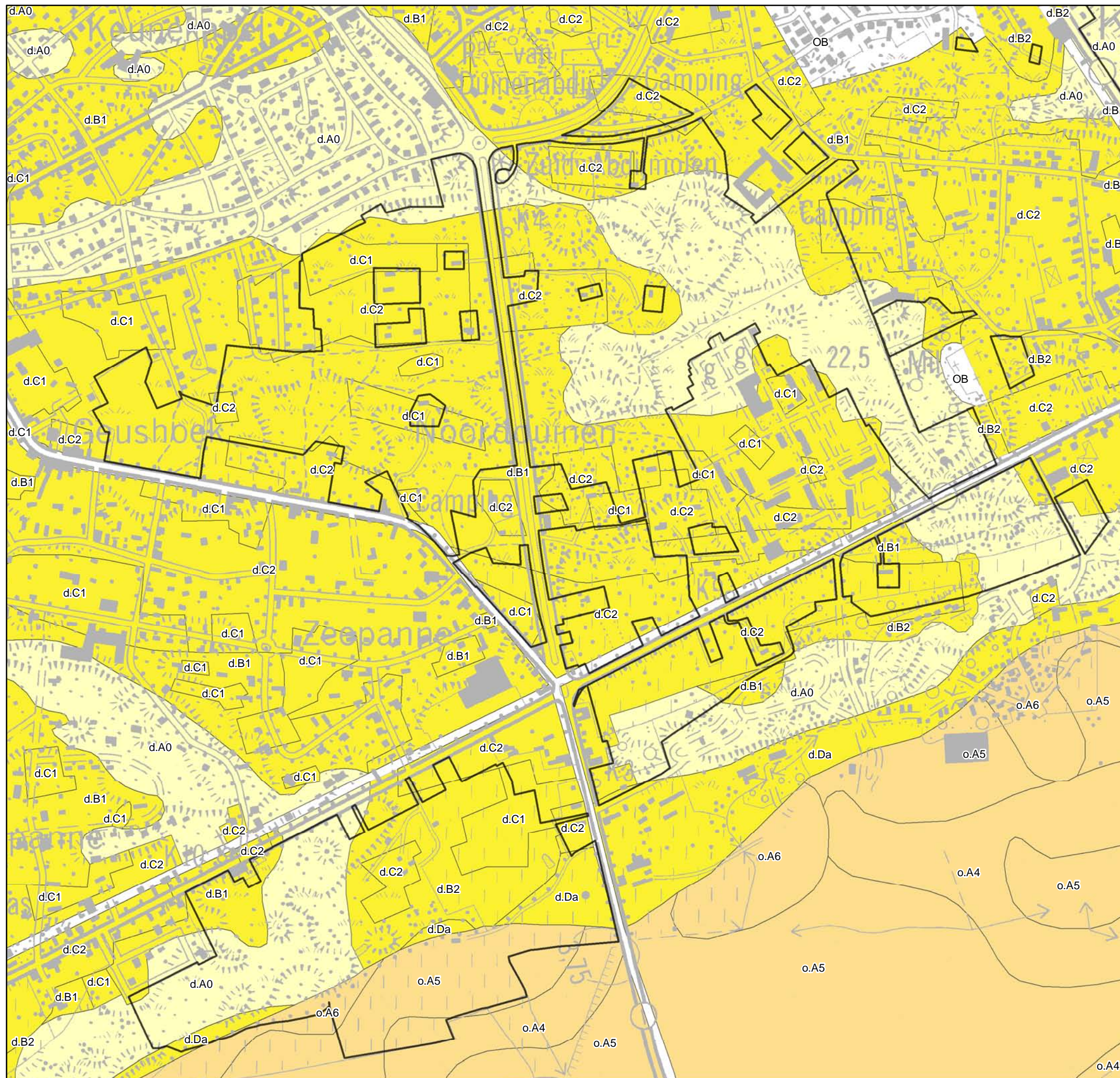







0 100 m



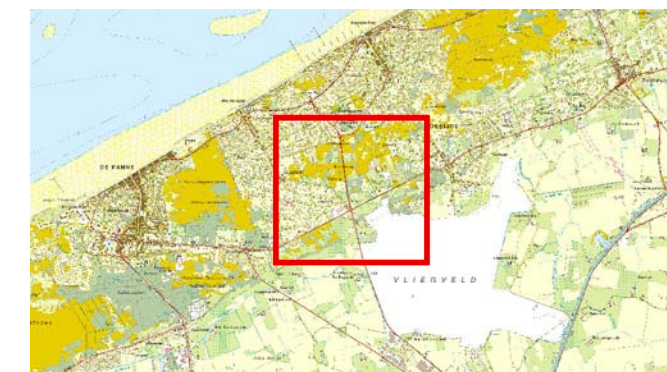
Beheerplan duinen Koksijde, Nieuwpoort en Middelkerke

Kaart 4.1: Bodemkaart
Complex 1: Noordduinen - Belvédère



-  contour
-  Antropogeen
-  Hoge kustduin
-  Kustduingrond
-  Kreekrug

bronvermelding: ALBON - Dienst Land en Bodembescherming, 2015

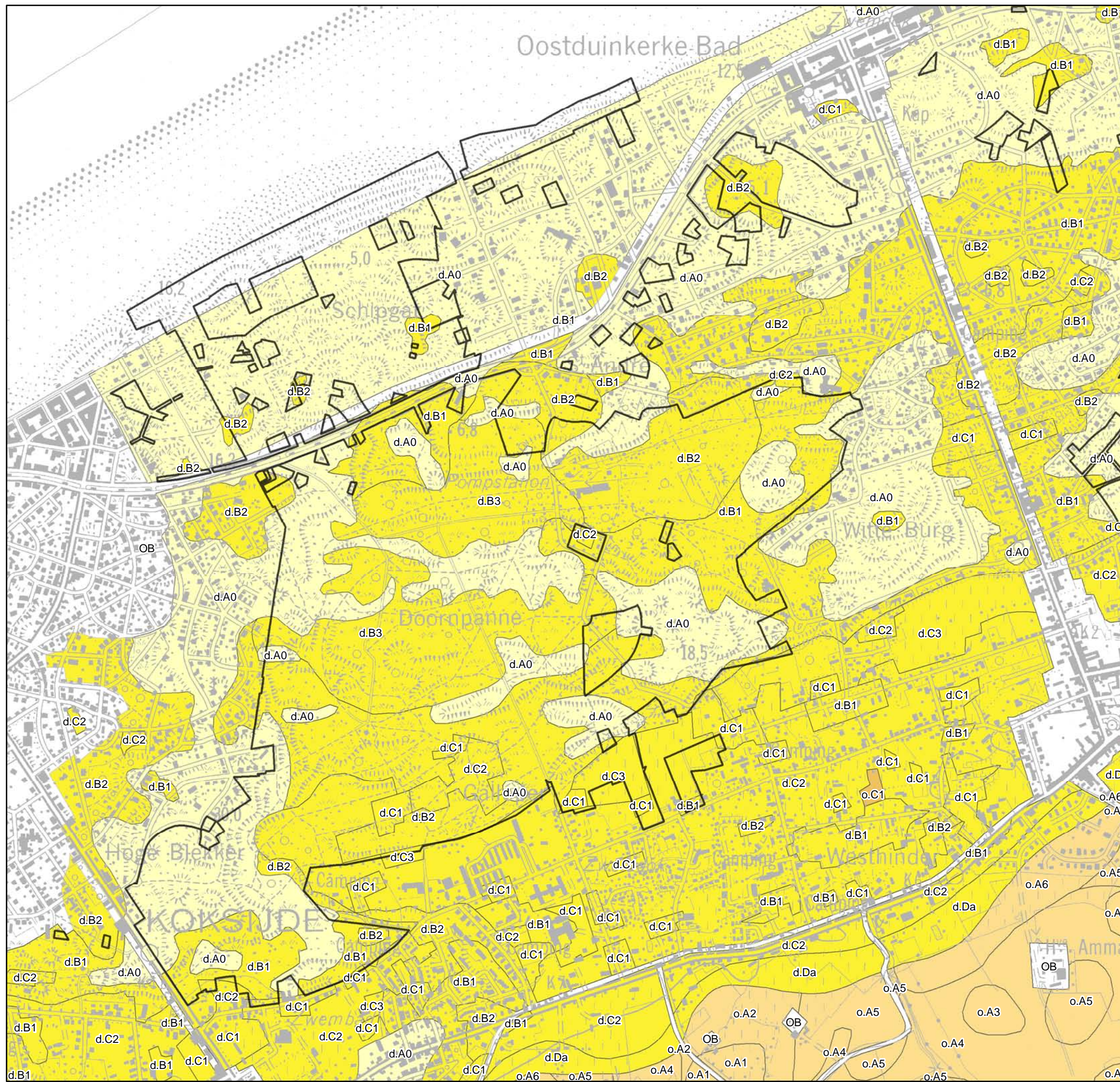








This block contains several logos and symbols: the European Union Life logo, the Natura 2000 logo, the Flemish Government logo 'Vlaanderen is natuur', and the 'linkt gemeentes' logo. It also includes a scale bar from 0 to 100 meters and a north arrow.

Beheerplan duinen Koksijde, Nieuwpoort en Middelkerke

Kaart 4.1: Bodemkaart

Complex 2: Schipgatduinen - Doornpanne - Sint-André -
Hoge Blekker



-  contour
-  Antropogeen
-  Hoge kustduin
-  Kustduingrond
-  Dekklei polders
-  Kreekrug

bronvermelding: ALBON - Dienst Land en Bodembescherming, 2015

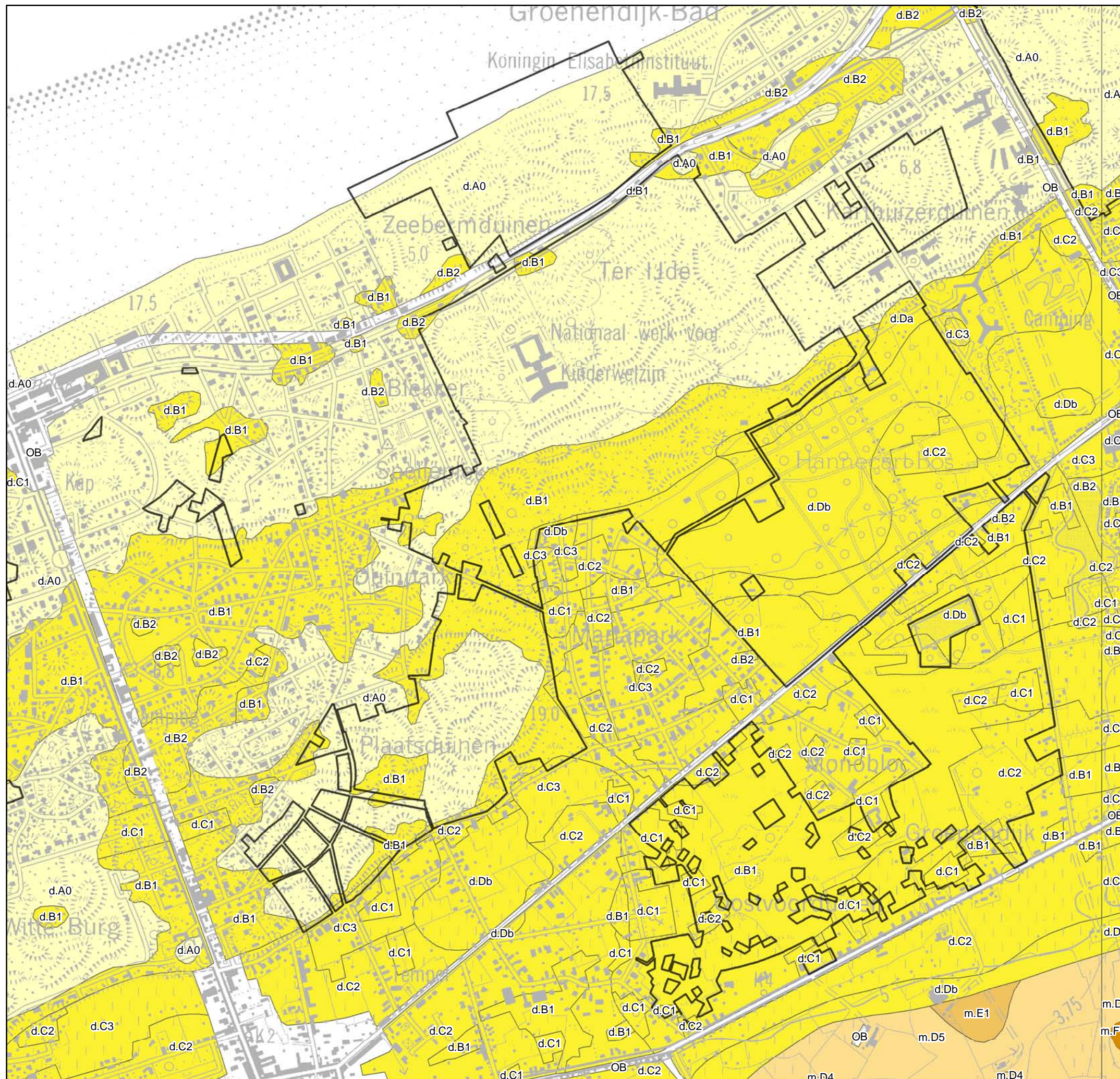








0 100 m



Beheerplan duinen Koksijde, Nieuwpoort en Middelkerke

Kaart 4.1: Bodemkaart
Complex 3: Ter Yde s.l.




-  contour
-  Antropogeen
-  Hoge kustduin
-  Kustduingrond
-  Poelgrond polders
-  Dekklei polders
-  Kreekrug

bronvermelding: ALBON - Dienst Land en Bodembescherming, 2015

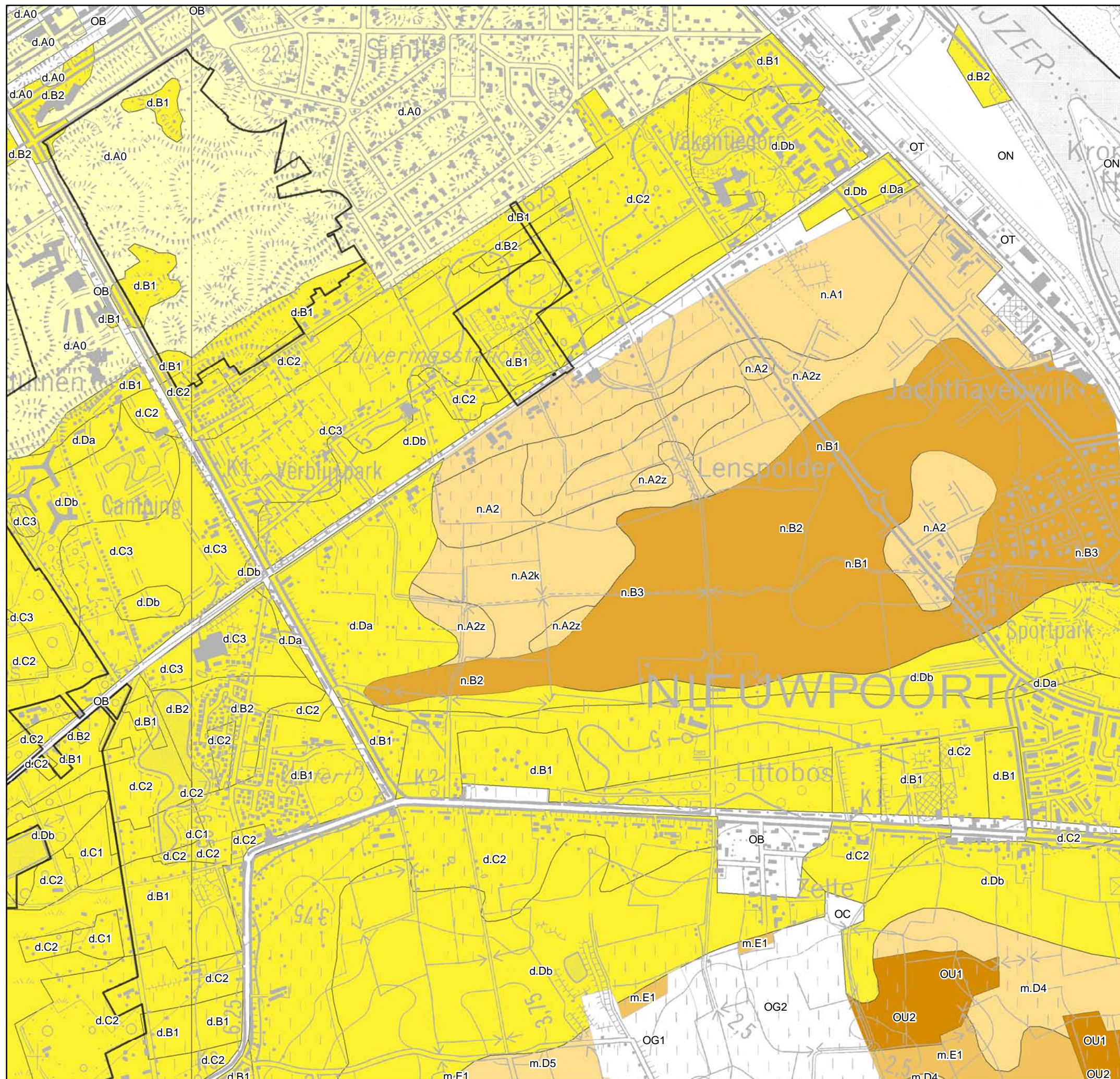


Vlaanderen
is natuur



Beheerplan duinen Koksijde, Nieuwpoort en Middelkerke

Kaart 4.1: Bodemkaart
Complex 4: Simlidiinen - Groendijk - Sandeshoved



- contour
- Antropogeen
- Hoge kustduin
- Kustduingrond
- Poelgrond polders
- Schor polders
- Dekklei polders
- Kreekrug

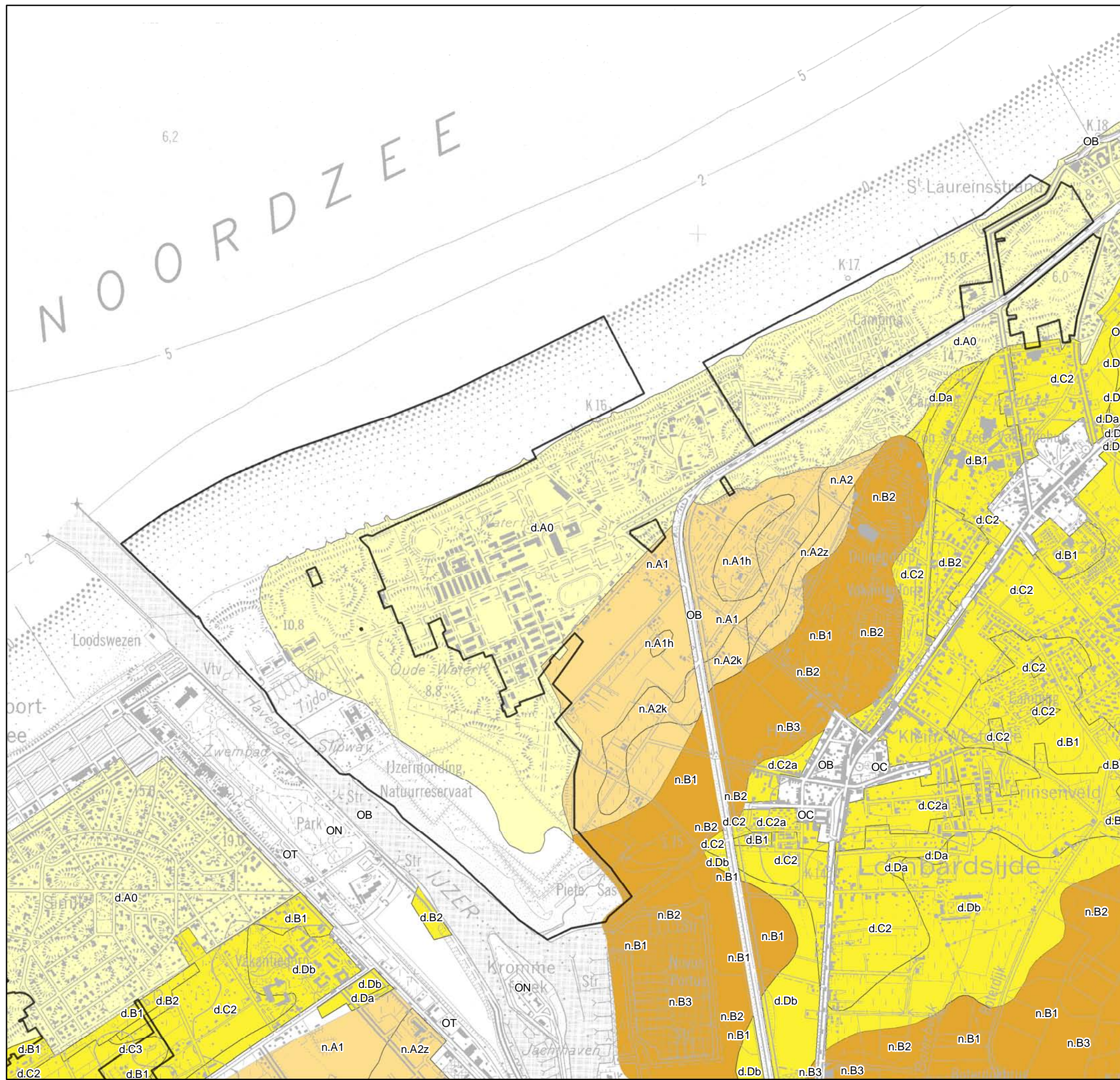
bronvermelding: ALBON - Dienst Land en Bodembescherming, 2015



This block contains the logos for the European Union (Life), the Flemish government (Vlaanderen is natuur), and the 'linkt gemeentes' initiative. It also includes a scale bar from 0 to 100 meters and a north arrow.

Beheerplan duinen Koksijde, Nieuwpoort en Middelkerke

Kaart 4.1: Bodemkaart
Complex 5: IJzermonding - Sint-Laureinsduinen



- contour
- Antropogeen
- Hoge kustduin
- Kustduingrond
- Schor polders
- Kreekrug

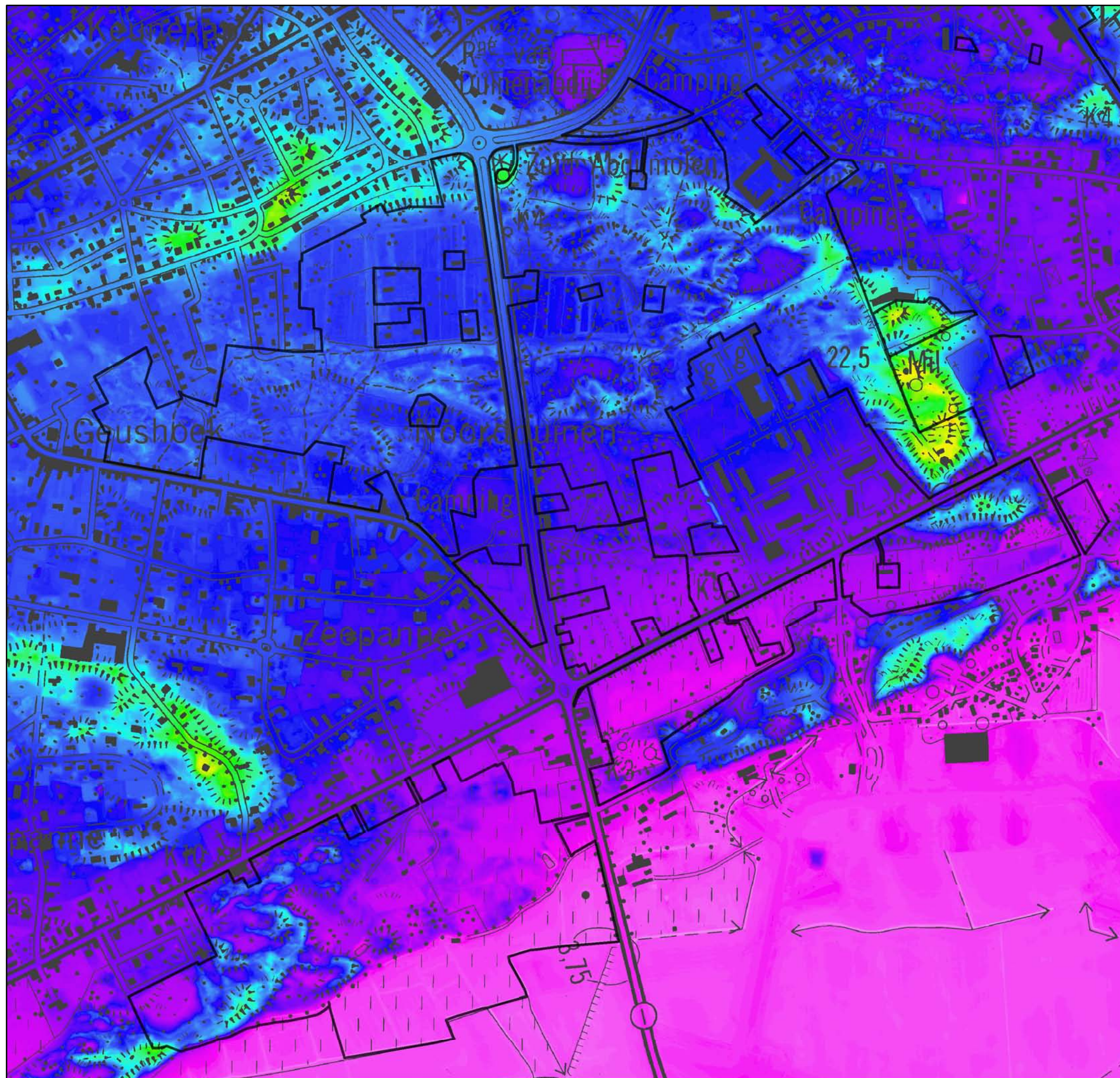
bronvermelding: ALBON - Dienst Land en Bodembescherming, 2015



This block contains several logos and a scale bar. From left to right: the 'Life' logo (European Union), the 'NATURA 2000' logo, the 'Vlaanderen is natuur' logo (Flanders is nature), and the 'linkt gemeentes' logo (links municipalities). Below these logos is a scale bar indicating 0 to 100 meters and a north arrow.

Beheerplan duinen Koksijde, Nieuwpoort en Middelkerke

Kaart 4.2: DTM
Complex 1: Noordduinen - Belvédère



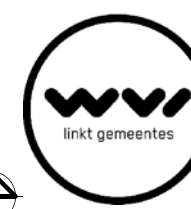
contour	10,00000001 - 10,2	17,60000001 - 17,8
2,600000001 - 2,8	10,20000001 - 10,4	17,80000001 - 18
2,800000001 - 3	10,40000001 - 10,6	18,00000001 - 18,2
3,000000001 - 3,2	10,60000001 - 10,8	18,20000001 - 18,4
3,200000001 - 3,4	10,80000001 - 11	18,40000001 - 18,6
3,400000001 - 3,6	11,00000001 - 11,2	18,60000001 - 18,8
3,600000001 - 3,8	11,20000001 - 11,4	18,80000001 - 19
3,800000001 - 4	11,40000001 - 11,6	19,00000001 - 19,2
4,000000001 - 4,2	11,60000001 - 11,8	19,20000001 - 19,4
4,200000001 - 4,4	11,80000001 - 12	19,40000001 - 19,6
4,400000001 - 4,6	12,00000001 - 12,2	19,60000001 - 19,8
4,600000001 - 4,8	12,20000001 - 12,4	19,80000001 - 20
4,800000001 - 5	12,40000001 - 12,6	20,00000001 - 20,2
5,000000001 - 5,2	12,60000001 - 12,8	20,20000001 - 20,4
5,200000001 - 5,4	12,80000001 - 13	20,40000001 - 20,6
5,400000001 - 5,6	13,00000001 - 13,2	20,60000001 - 20,8
5,600000001 - 5,8	13,20000001 - 13,4	20,80000001 - 21
5,800000001 - 6	13,40000001 - 13,6	21,00000001 - 21,2
6,000000001 - 6,2	13,60000001 - 13,8	21,20000001 - 21,4
6,200000001 - 6,4	13,80000001 - 14	21,40000001 - 21,6
6,400000001 - 6,6	14,00000001 - 14,2	21,60000001 - 21,8
6,600000001 - 6,8	14,20000001 - 14,4	21,80000001 - 22
6,800000001 - 7	14,40000001 - 14,6	22,00000001 - 22,2
7,000000001 - 7,2	14,60000001 - 14,8	22,20000001 - 22,4
7,200000001 - 7,4	14,80000001 - 15	22,40000001 - 22,6
7,400000001 - 7,6	15,00000001 - 15,2	22,60000001 - 22,8
7,600000001 - 7,8	15,20000001 - 15,4	22,80000001 - 23
7,800000001 - 8	15,40000001 - 15,6	23,00000001 - 23,2
8,000000001 - 8,2	15,60000001 - 15,8	23,20000001 - 23,4
8,200000001 - 8,4	15,80000001 - 16	23,40000001 - 23,6
8,400000001 - 8,6	16,00000001 - 16,2	23,60000001 - 23,8
8,600000001 - 8,8	16,20000001 - 16,4	23,80000001 - 24
8,800000001 - 9	16,40000001 - 16,6	24,00000001 - 24,2
9,000000001 - 9,2	16,60000001 - 16,8	24,20000001 - 24,4
9,200000001 - 9,4	16,80000001 - 17	24,40000001 - 24,6
9,400000001 - 9,6	17,00000001 - 17,2	24,60000001 - 24,8
9,600000001 - 9,8	17,20000001 - 17,4	24,80000001 - 25
9,800000001 - 10	17,40000001 - 17,6	

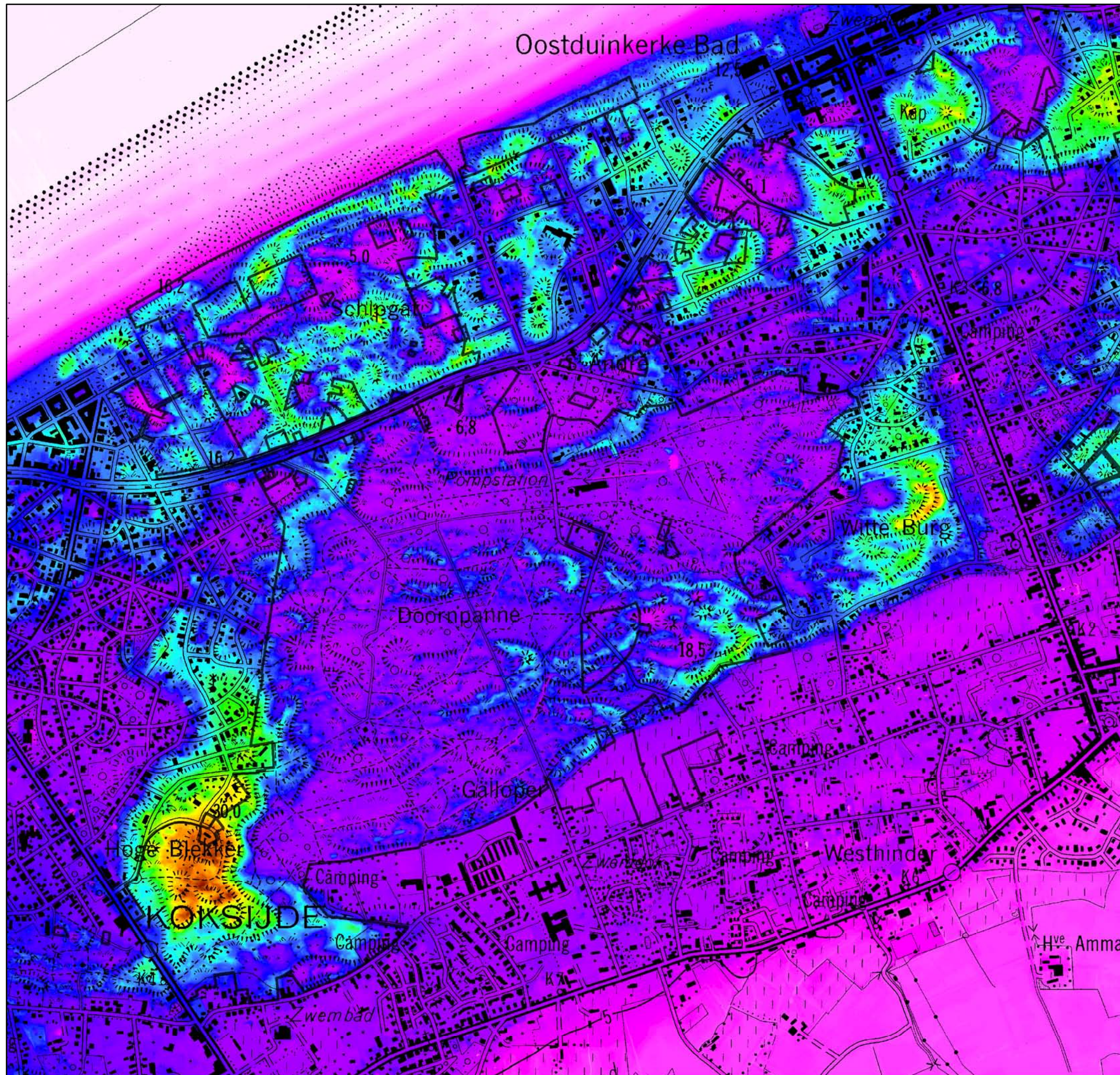


0 100 m



Vlaanderen
is natuur





Beheerplan duinen Koksijde, Nieuwpoort en Middelkerke

Kaart 4.2: DTM

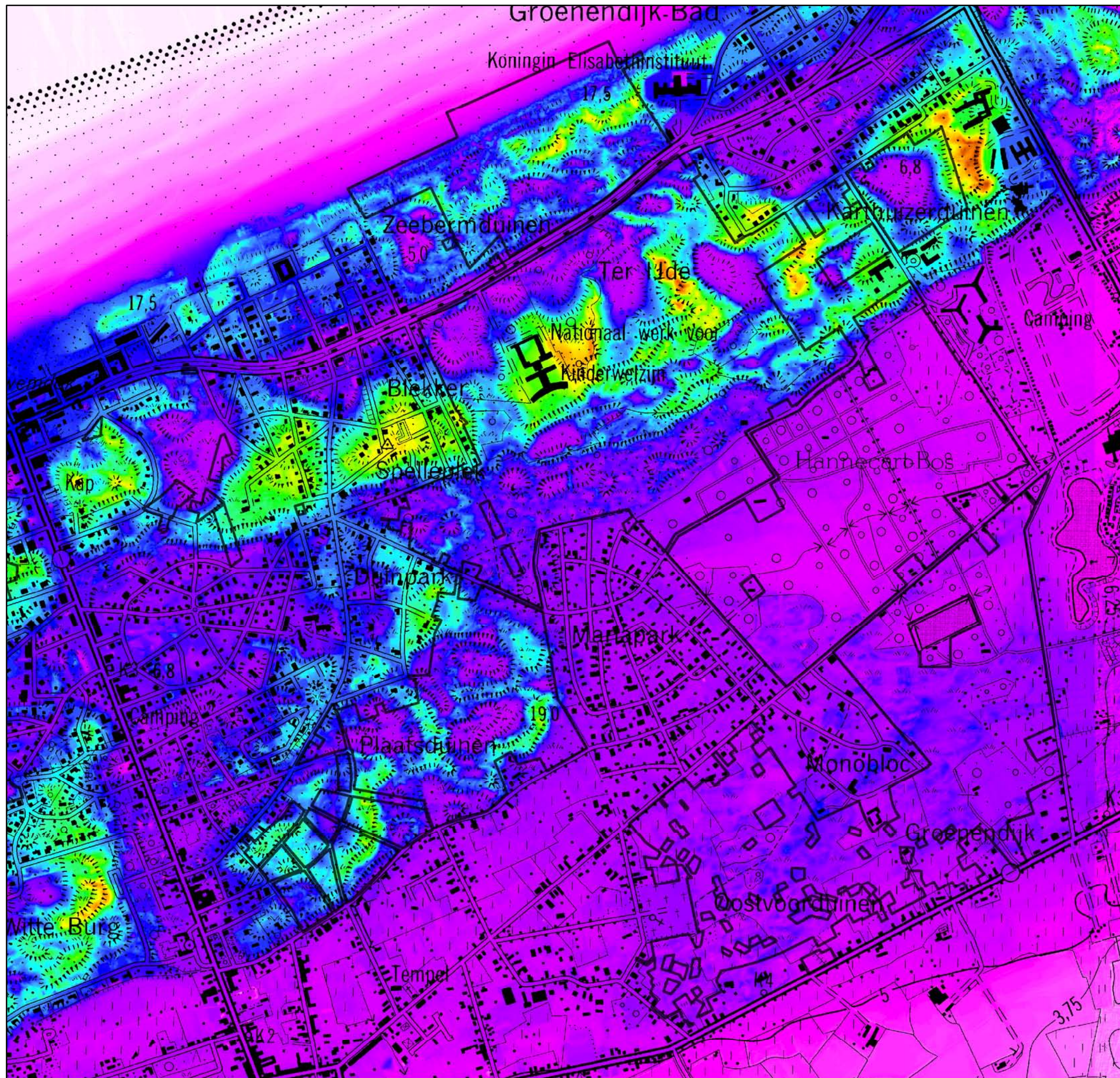
Complex 2: Schipgatduinen - Doornpanne - Sint-André - Hoge Blekker

contour	10,80000001 - 11	21,60000001 - 21,8
0,2 - 0,4	11,00000001 - 11,2	21,80000001 - 22
0,4 - 0,6	11,20000001 - 11,4	22,00000001 - 22,2
0,6 - 0,8	11,40000001 - 11,6	22,20000001 - 22,4
0,8 - 1	11,60000001 - 11,8	22,40000001 - 22,6
1,000000001 - 1,2	11,80000001 - 12	22,60000001 - 22,8
1,200000001 - 1,4	12,00000001 - 12,2	22,80000001 - 23
1,400000001 - 1,6	12,20000001 - 12,4	23,00000001 - 23,2
1,600000001 - 1,8	12,40000001 - 12,6	23,20000001 - 23,4
1,800000001 - 2	12,60000001 - 12,8	23,40000001 - 23,6
2,000000001 - 2,2	12,80000001 - 13	23,60000001 - 23,8
2,200000001 - 2,4	13,00000001 - 13,2	23,80000001 - 24
2,400000001 - 2,6	13,20000001 - 13,4	24,00000001 - 24,2
2,600000001 - 2,8	13,40000001 - 13,6	24,20000001 - 24,4
2,800000001 - 3	13,60000001 - 13,8	24,40000001 - 24,6
3,000000001 - 3,2	13,80000001 - 14	24,60000001 - 24,8
3,200000001 - 3,4	14,00000001 - 14,2	24,80000001 - 25
3,400000001 - 3,6	14,20000001 - 14,4	25,00000001 - 25,2
3,600000001 - 3,8	14,40000001 - 14,6	25,20000001 - 25,4
3,800000001 - 4	14,60000001 - 14,8	25,40000001 - 25,6
4,000000001 - 4,2	14,80000001 - 15	25,60000001 - 25,8
4,200000001 - 4,4	15,00000001 - 15,2	25,80000001 - 26
4,400000001 - 4,6	15,20000001 - 15,4	26,00000001 - 26,2
4,600000001 - 4,8	15,40000001 - 15,6	26,20000001 - 26,4
4,800000001 - 5	15,60000001 - 15,8	26,40000001 - 26,6
5,000000001 - 5,2	15,80000001 - 16	26,60000001 - 26,8
5,200000001 - 5,4	16,00000001 - 16,2	26,80000001 - 27
5,400000001 - 5,6	16,20000001 - 16,4	27,00000001 - 27,2
5,600000001 - 5,8	16,40000001 - 16,6	27,20000001 - 27,4
5,800000001 - 6	16,60000001 - 16,8	27,40000001 - 27,6
6,000000001 - 6,2	16,80000001 - 17	27,60000001 - 27,8
6,200000001 - 6,4	17,00000001 - 17,2	27,80000001 - 28
6,400000001 - 6,6	17,20000001 - 17,4	28,00000001 - 28,2
6,600000001 - 6,8	17,40000001 - 17,6	28,20000001 - 28,4
6,800000001 - 7	17,60000001 - 17,8	28,40000001 - 28,6
7,000000001 - 7,2	17,80000001 - 18	28,60000001 - 28,8
7,200000001 - 7,4	18,00000001 - 18,2	28,80000001 - 29
7,400000001 - 7,6	18,20000001 - 18,4	29,00000001 - 29,2
7,600000001 - 7,8	18,40000001 - 18,6	29,20000001 - 29,4
7,800000001 - 8	18,60000001 - 18,8	29,40000001 - 29,6
8,000000001 - 8,2	18,80000001 - 19	29,60000001 - 29,8
8,200000001 - 8,4	19,00000001 - 19,2	29,80000001 - 30
8,400000001 - 8,6	19,20000001 - 19,4	30,00000001 - 30,2
8,600000001 - 8,8	19,40000001 - 19,6	30,20000001 - 30,4
8,800000001 - 9	19,60000001 - 19,8	30,40000001 - 30,6
9,000000001 - 9,2	19,80000001 - 20	30,60000001 - 30,8
9,200000001 - 9,4	20,00000001 - 20,2	30,80000001 - 31
9,400000001 - 9,6	20,20000001 - 20,4	31,00000001 - 31,2
9,600000001 - 9,8	20,40000001 - 20,6	31,20000001 - 31,4
9,800000001 - 10	20,60000001 - 20,8	31,40000001 - 31,6
10,000000001 - 10,2	20,80000001 - 21	31,60000001 - 31,8
10,200000001 - 10,4	21,00000001 - 21,2	31,80000001 - 32
10,400000001 - 10,6	21,20000001 - 21,4	32,00000001 - 32,2
10,600000001 - 10,8	21,40000001 - 21,6	

0 100 m

Beheerplan duinen Koksijde, Nieuwpoort en Middelkerke

Kaart 4.2: DTM
Complex 3: Ter Yde s.l.



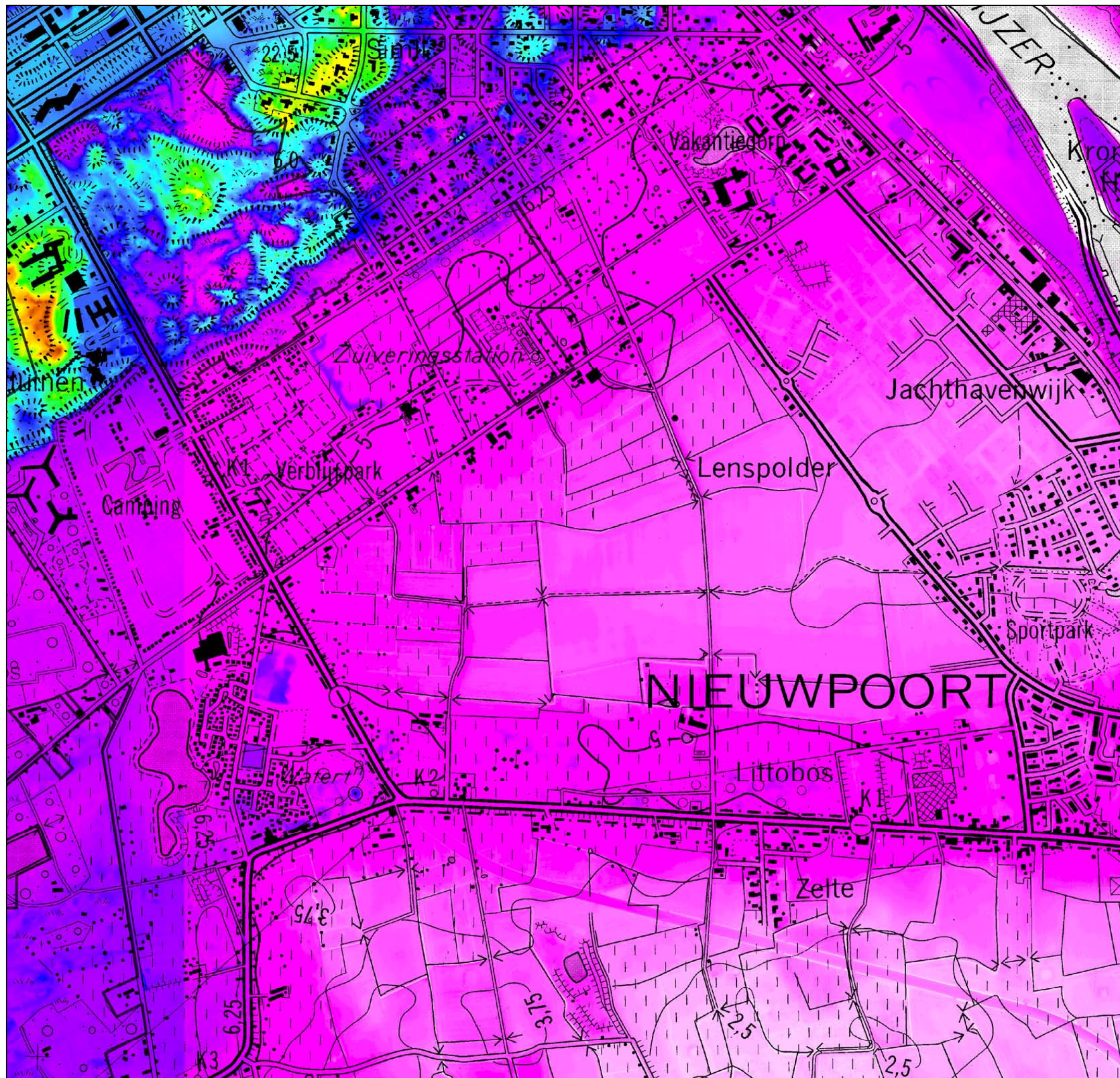
contour	10,80000001 - 11	21,60000001 - 21,8
0,2 - 0,4	11,00000001 - 11,2	21,80000001 - 22
0,4 - 0,6	11,20000001 - 11,4	22,00000001 - 22,2
0,6 - 0,8	11,40000001 - 11,6	22,20000001 - 22,4
0,8 - 1	11,60000001 - 11,8	22,40000001 - 22,6
1,000000001 - 1,2	11,80000001 - 12	22,60000001 - 22,8
1,200000001 - 1,4	12,00000001 - 12,2	22,80000001 - 23
1,400000001 - 1,6	12,20000001 - 12,4	23,00000001 - 23,2
1,600000001 - 1,8	12,40000001 - 12,6	23,20000001 - 23,4
1,800000001 - 2	12,60000001 - 12,8	23,40000001 - 23,6
2,000000001 - 2,2	12,80000001 - 13	23,60000001 - 23,8
2,200000001 - 2,4	13,00000001 - 13,2	23,80000001 - 24
2,400000001 - 2,6	13,20000001 - 13,4	24,00000001 - 24,2
2,600000001 - 2,8	13,40000001 - 13,6	24,20000001 - 24,4
2,800000001 - 3	13,60000001 - 13,8	24,40000001 - 24,6
3,000000001 - 3,2	13,80000001 - 14	24,60000001 - 24,8
3,200000001 - 3,4	14,00000001 - 14,2	24,80000001 - 25
3,400000001 - 3,6	14,20000001 - 14,4	25,00000001 - 25,2
3,600000001 - 3,8	14,40000001 - 14,6	25,20000001 - 25,4
3,800000001 - 4	14,60000001 - 14,8	25,40000001 - 25,6
4,000000001 - 4,2	14,80000001 - 15	25,60000001 - 25,8
4,200000001 - 4,4	15,00000001 - 15,2	25,80000001 - 26
4,400000001 - 4,6	15,20000001 - 15,4	26,00000001 - 26,2
4,600000001 - 4,8	15,40000001 - 15,6	26,20000001 - 26,4
4,800000001 - 5	15,60000001 - 15,8	26,40000001 - 26,6
5,000000001 - 5,2	15,80000001 - 16	26,60000001 - 26,8
5,200000001 - 5,4	16,00000001 - 16,2	26,80000001 - 27
5,400000001 - 5,6	16,20000001 - 16,4	27,00000001 - 27,2
5,600000001 - 5,8	16,40000001 - 16,6	27,20000001 - 27,4
5,800000001 - 6	16,60000001 - 16,8	27,40000001 - 27,6
6,000000001 - 6,2	16,80000001 - 17	27,60000001 - 27,8
6,200000001 - 6,4	17,00000001 - 17,2	27,80000001 - 28
6,400000001 - 6,6	17,20000001 - 17,4	28,00000001 - 28,2
6,600000001 - 6,8	17,40000001 - 17,6	28,20000001 - 28,4
6,800000001 - 7	17,60000001 - 17,8	28,40000001 - 28,6
7,000000001 - 7,2	17,80000001 - 18	28,60000001 - 28,8
7,200000001 - 7,4	18,00000001 - 18,2	28,80000001 - 29
7,400000001 - 7,6	18,20000001 - 18,4	29,00000001 - 29,2
7,600000001 - 7,8	18,40000001 - 18,6	29,20000001 - 29,4
7,800000001 - 8	18,60000001 - 18,8	29,40000001 - 29,6
8,000000001 - 8,2	18,80000001 - 19	29,60000001 - 29,8
8,200000001 - 8,4	19,00000001 - 19,2	29,80000001 - 30
8,400000001 - 8,6	19,20000001 - 19,4	30,00000001 - 30,2
8,600000001 - 8,8	19,40000001 - 19,6	30,20000001 - 30,4
8,800000001 - 9	19,60000001 - 19,8	30,40000001 - 30,6
9,000000001 - 9,2	19,80000001 - 20	30,60000001 - 30,8
9,200000001 - 9,4	20,00000001 - 20,2	30,80000001 - 31
9,400000001 - 9,6	20,20000001 - 20,4	31,00000001 - 31,2
9,600000001 - 9,8	20,40000001 - 20,6	31,20000001 - 31,4
9,800000001 - 10	20,60000001 - 20,8	31,40000001 - 31,6
10,00000001 - 10,2	20,80000001 - 21	31,60000001 - 31,8
10,20000001 - 10,4	21,00000001 - 21,2	31,80000001 - 32
10,40000001 - 10,6	21,20000001 - 21,4	32,00000001 - 32,2
10,60000001 - 10,8	21,40000001 - 21,6	

0 100 m

Beheerplan duinen Koksijde, Nieuwpoort en Middelkerke

Kaart 4.2: DTM

Complex 4: Simlidiunen - Groenendijk - Sandeshoved



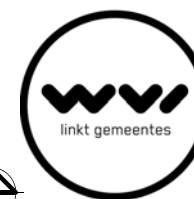
contour	13,60000001 - 13,8	23,00000001 - 23,2
4,400000001 - 4,6	13,80000001 - 14	23,20000001 - 23,4
4,600000001 - 4,8	14,00000001 - 14,2	23,40000001 - 23,6
4,800000001 - 5	14,20000001 - 14,4	23,60000001 - 23,8
5,000000001 - 5,2	14,40000001 - 14,6	23,80000001 - 24
5,200000001 - 5,4	14,60000001 - 14,8	24,00000001 - 24,2
5,400000001 - 5,6	14,80000001 - 15	24,20000001 - 24,4
5,600000001 - 5,8	15,00000001 - 15,2	24,40000001 - 24,6
5,800000001 - 6	15,20000001 - 15,4	24,60000001 - 24,8
6,000000001 - 6,2	15,40000001 - 15,6	24,80000001 - 25
6,200000001 - 6,4	15,60000001 - 15,8	25,00000001 - 25,2
6,400000001 - 6,6	15,80000001 - 16	25,20000001 - 25,4
6,600000001 - 6,8	16,00000001 - 16,2	25,40000001 - 25,6
6,800000001 - 7	16,20000001 - 16,4	25,60000001 - 25,8
7,000000001 - 7,2	16,40000001 - 16,6	25,80000001 - 26
7,200000001 - 7,4	16,60000001 - 16,8	26,00000001 - 26,2
7,400000001 - 7,6	16,80000001 - 17	26,20000001 - 26,4
7,600000001 - 7,8	17,00000001 - 17,2	26,40000001 - 26,6
7,800000001 - 8	17,20000001 - 17,4	26,60000001 - 26,8
8,000000001 - 8,2	17,40000001 - 17,6	26,80000001 - 27
8,200000001 - 8,4	17,60000001 - 17,8	27,00000001 - 27,2
8,400000001 - 8,6	17,80000001 - 18	27,20000001 - 27,4
8,600000001 - 8,8	18,00000001 - 18,2	27,40000001 - 27,6
8,800000001 - 9	18,20000001 - 18,4	27,60000001 - 27,8
9,000000001 - 9,2	18,40000001 - 18,6	27,80000001 - 28
9,200000001 - 9,4	18,60000001 - 18,8	28,00000001 - 28,2
9,400000001 - 9,6	18,80000001 - 19	28,20000001 - 28,4
9,600000001 - 9,8	19,00000001 - 19,2	28,40000001 - 28,6
9,800000001 - 10	19,20000001 - 19,4	28,60000001 - 28,8
10,00000001 - 10,2	19,40000001 - 19,6	28,80000001 - 29
10,20000001 - 10,4	19,60000001 - 19,8	29,00000001 - 29,2
10,40000001 - 10,6	19,80000001 - 20	29,20000001 - 29,4
10,60000001 - 10,8	20,00000001 - 20,2	29,40000001 - 29,6
10,80000001 - 11	20,20000001 - 20,4	29,60000001 - 29,8
11,00000001 - 11,2	20,40000001 - 20,6	29,80000001 - 30
11,20000001 - 11,4	20,60000001 - 20,8	30,00000001 - 30,2
11,40000001 - 11,6	20,80000001 - 21	30,20000001 - 30,4
11,60000001 - 11,8	21,00000001 - 21,2	30,40000001 - 30,6
11,80000001 - 12	21,20000001 - 21,4	30,60000001 - 30,8
12,00000001 - 12,2	21,40000001 - 21,6	30,80000001 - 31
12,20000001 - 12,4	21,60000001 - 21,8	31,00000001 - 31,2
12,40000001 - 12,6	21,80000001 - 22	31,20000001 - 31,4
12,60000001 - 12,8	22,00000001 - 22,2	31,40000001 - 31,6
12,80000001 - 13	22,20000001 - 22,4	31,60000001 - 31,8
13,00000001 - 13,2	22,40000001 - 22,6	31,80000001 - 32
13,20000001 - 13,4	22,60000001 - 22,8	32,00000001 - 32,2
13,40000001 - 13,6	22,80000001 - 23	



0 100 m



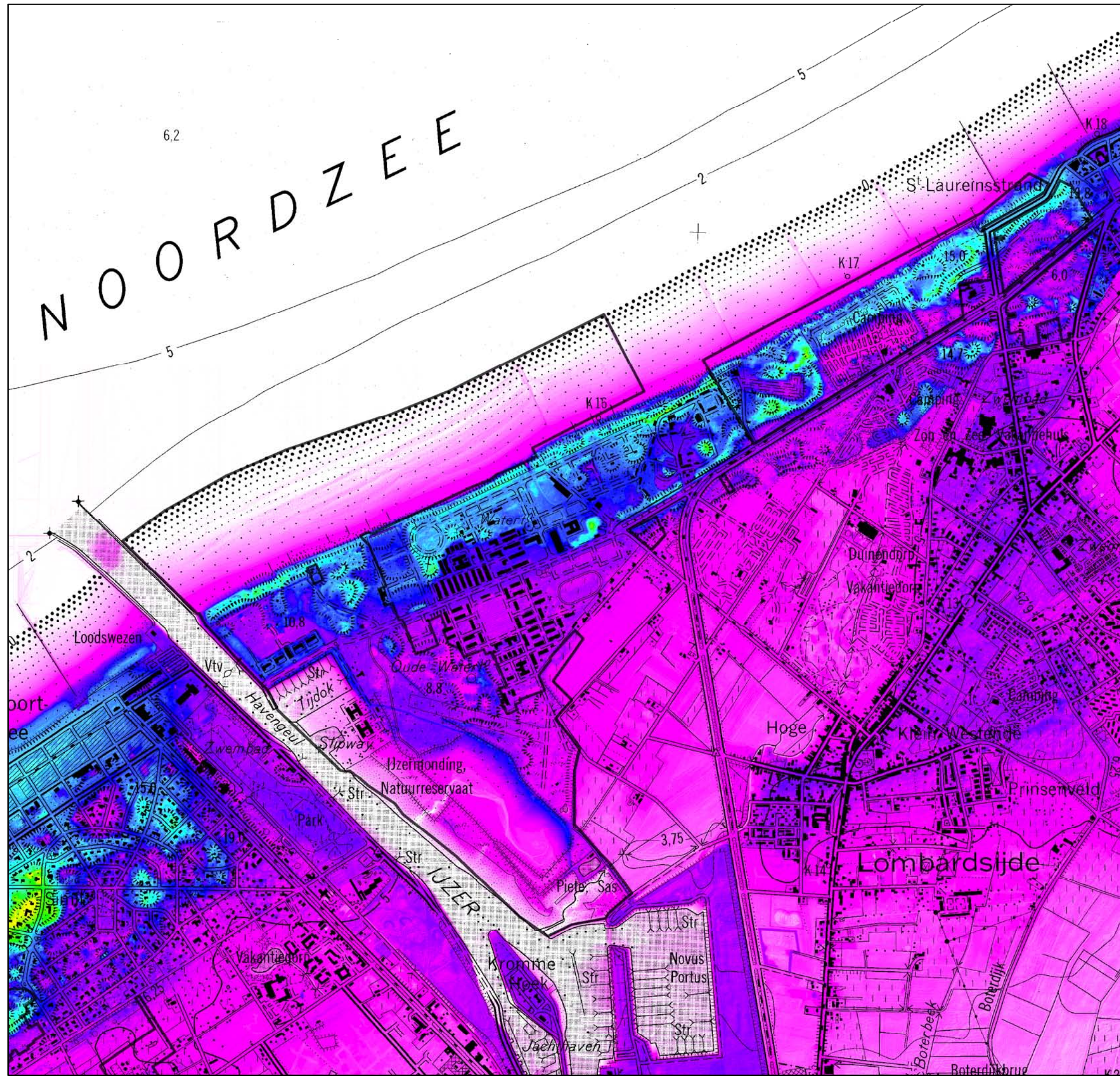
Vlaanderen is natuur




Beheerplan duinen Koksijde, Nieuwpoort en Middelkerke

Kaart 4.2: DTM

Complex 5: IJzermondig - Sint-Laureinsduinen



contour	7,600000001 - 7,8	15,400000001 - 15,6
0,07 - 0,2	7,800000001 - 8	15,600000001 - 15,8
0,2 - 0,4	8,000000001 - 8,2	15,800000001 - 16
0,4 - 0,6	8,200000001 - 8,4	16,000000001 - 16,2
0,6 - 0,8	8,400000001 - 8,6	16,200000001 - 16,4
0,8 - 1	8,600000001 - 8,8	16,400000001 - 16,6
1,000000001 - 1,2	8,800000001 - 9	16,600000001 - 16,8
1,200000001 - 1,4	9,000000001 - 9,2	16,800000001 - 17
1,400000001 - 1,6	9,200000001 - 9,4	17,000000001 - 17,2
1,600000001 - 1,8	9,400000001 - 9,6	17,200000001 - 17,4
1,800000001 - 2	9,600000001 - 9,8	17,400000001 - 17,6
2,000000001 - 2,2	9,800000001 - 10	17,600000001 - 17,8
2,200000001 - 2,4	10,000000001 - 10,2	17,800000001 - 18
2,400000001 - 2,6	10,200000001 - 10,4	18,000000001 - 18,2
2,600000001 - 2,8	10,400000001 - 10,6	18,200000001 - 18,4
2,800000001 - 3	10,600000001 - 10,8	18,400000001 - 18,6
3,000000001 - 3,2	10,800000001 - 11	18,600000001 - 18,8
3,200000001 - 3,4	11,000000001 - 11,2	18,800000001 - 19
3,400000001 - 3,6	11,200000001 - 11,4	19,000000001 - 19,2
3,600000001 - 3,8	11,400000001 - 11,6	19,200000001 - 19,4
3,800000001 - 4	11,600000001 - 11,8	19,400000001 - 19,6
4,000000001 - 4,2	11,800000001 - 12	19,600000001 - 19,8
4,200000001 - 4,4	12,000000001 - 12,2	19,800000001 - 20
4,400000001 - 4,6	12,200000001 - 12,4	20,000000001 - 20,2
4,600000001 - 4,8	12,400000001 - 12,6	20,200000001 - 20,4
4,800000001 - 5	12,600000001 - 12,8	20,400000001 - 20,6
5,000000001 - 5,2	12,800000001 - 13	20,600000001 - 20,8
5,200000001 - 5,4	13,000000001 - 13,2	20,800000001 - 21
5,400000001 - 5,6	13,200000001 - 13,4	21,000000001 - 21,2
5,600000001 - 5,8	13,400000001 - 13,6	21,200000001 - 21,4
5,800000001 - 6	13,600000001 - 13,8	21,400000001 - 21,6
6,000000001 - 6,2	13,800000001 - 14	21,600000001 - 21,8
6,200000001 - 6,4	14,000000001 - 14,2	21,800000001 - 22
6,400000001 - 6,6	14,200000001 - 14,4	22,000000001 - 22,2
6,600000001 - 6,8	14,400000001 - 14,6	22,200000001 - 22,4
6,800000001 - 7	14,600000001 - 14,8	22,400000001 - 22,6
7,000000001 - 7,2	14,800000001 - 15	22,600000001 - 22,8
7,200000001 - 7,4	15,000000001 - 15,2	22,800000001 - 23
7,400000001 - 7,6	15,200000001 - 15,4	



0 100 m

